


**ANTALYA İLİ, MANAVGAT İLÇESİ
SİDE TURİZM ALANI VE SİDE II NOLU TURİZM MERKEZİ
KIZILAĞAÇ BÖLGESİ 1. ETAP
TEKNİK ALTYAPI ALANI (TERFİ İSTASYONU) AMAÇLI
NAZIM İMAR PLANI DEĞİŞİKLİĞİ**

ÖLÇEK: 1/5000


GÖSTERİM



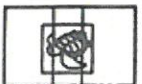
PLAN DEĞİŞİKLİĞİ ONAMA SINIRI



MÜLKİYET HATLARI



TEKNİK ALTYAPI ALANI (TERFİ İSTASYONU)



DENİZ KAPLUMBAĞALARI YUVALAMA ALANLARI
KORUMA BÖLGELERİ-ETKİ ALANI

PLAN NOTLARI

1- BURADA BELİRTİLMİYEN HUSUSLARDA 3194 SAYILI İMAR KANUNU VE İLGİLİ YÖNETMELİK HÜKÜMLERİ İLE 1/5000 ÖLÇEKLİ "ANTALYA İLİ, MANAVGAT İLÇESİ, SİDE TURİZM ALANI VE SİDE II NOLU TURİZM MERKEZİ, KIZILAĞAÇ BÖLGESİ 1. ETAP İLAVE+REVİZYON NAZIM İMAR PLANI" PLAN NOTLARI GEÇERLİDİR.

