ANTALYA BÜYÜKŞEHİR BELEDİYESİ
İMAR VE BAYINDIRLIK KOMİSYONU RAPORU

Tarih: 13.06.2016

BİRİM	İMAR VE ŞEHİRCİLİK DAİRESİ BAŞKANLIĞI
TALEP SAHİBİ	BÜYÜKŞEHİR BELEDİYESİ
MECLİS TOPLANTISININ TARİHİ VE GÜNDEM MADDESİ	Büyükşehir Belediye Meclisinin 10/06/2016 tarihli toplantısında gündemin 112. maddesinde görüşülerek İmar ve Bayındırlık Komisyonuna havale edilmiştir.
TALEP KONUSU	Konyaaltı İlçesi, Doyran Mahallesinde bulunan ve Orman Bölge Müdürlüğü'nden ön izni alınan yaklaşık 52 hektarlık mezarlık ve batısında yer alan yaklaşık 223 hektarlık Neopolis Antik Kenti 1.Derece Arkeolojik Sit Alanı sınırlarının kurum görüşleri doğrultusunda yeniden düzenlenmesine ilişkin 1/25000 ölçekli Nazım İmar Planı değişikliği
KOMİSYON RAPORU:	Büyükşehir Belediye Meclisinin 10/06/2016 tarihli toplantısında görüşülerek İmar ve Bayındırlık Komisyonuna havale edilen; Konyaaltı İlçesi, Doyran Mahallesinde bulunan ve Orman Bölge Müdürlüğü'nden ön izni alınan yaklaşık 52 hektarlık mezarlık alanı ve batısında yer alan yaklaşık 223 hektarlık Neopolis Antik Kenti 1.Derece Arkeolojik Sit Alanı sınırlarının kurum görüşleri doğrultusunda yeniden düzenlenmesine ilişkin hazırlanan 1/25000 ölçekli Nazım İmar Planı değişikliği Komisyonumuzca uygun bulunmuş; Komisyon Raporu imza altına alınarak, Meclisin takdirine sunulmuştur.

Can KASAPOĞLU
İmar Kom. Başkanı

Esat GÖYÜK
İmar Kom. Üyesi

Kerim BAŞKAPTAN
İmar Kom. Üyesi

Cenk Halil BAYAZ
İmar Kom. Üyesi

Hasan Ali İRBAN
İmar Kom. Üyesi
Toplantıya Katılmadı.

Erkan DEMİRCİ
İmar Kom. Üyesi

Zafer YÖRÜK
İmar Kom. Üyesi

Selçuk SENİRLİ
İmar Kom. Üyesi

İrfan YILMAZ
İmar Kom. Üyesi
Toplantıya Katılmadı.

ANTALYA İLİ, KONYAALTI İLÇESİ, DOYRAN MAHALLESİ 34-35 NOLU BÖLMELERDE MEZARLIK ALANI SINIRININ DEĞİŞTİRİLMESİ VE ARKEOLOJİK SİT ALANININ İŞLENMESİNE YÖNELİK 1/25.000 ÖLÇEKLİ NAZIM İMAR PLANI DEĞİŞİKLİĞİ

MEVCUT PLAN
ÖLÇEK:1/25000

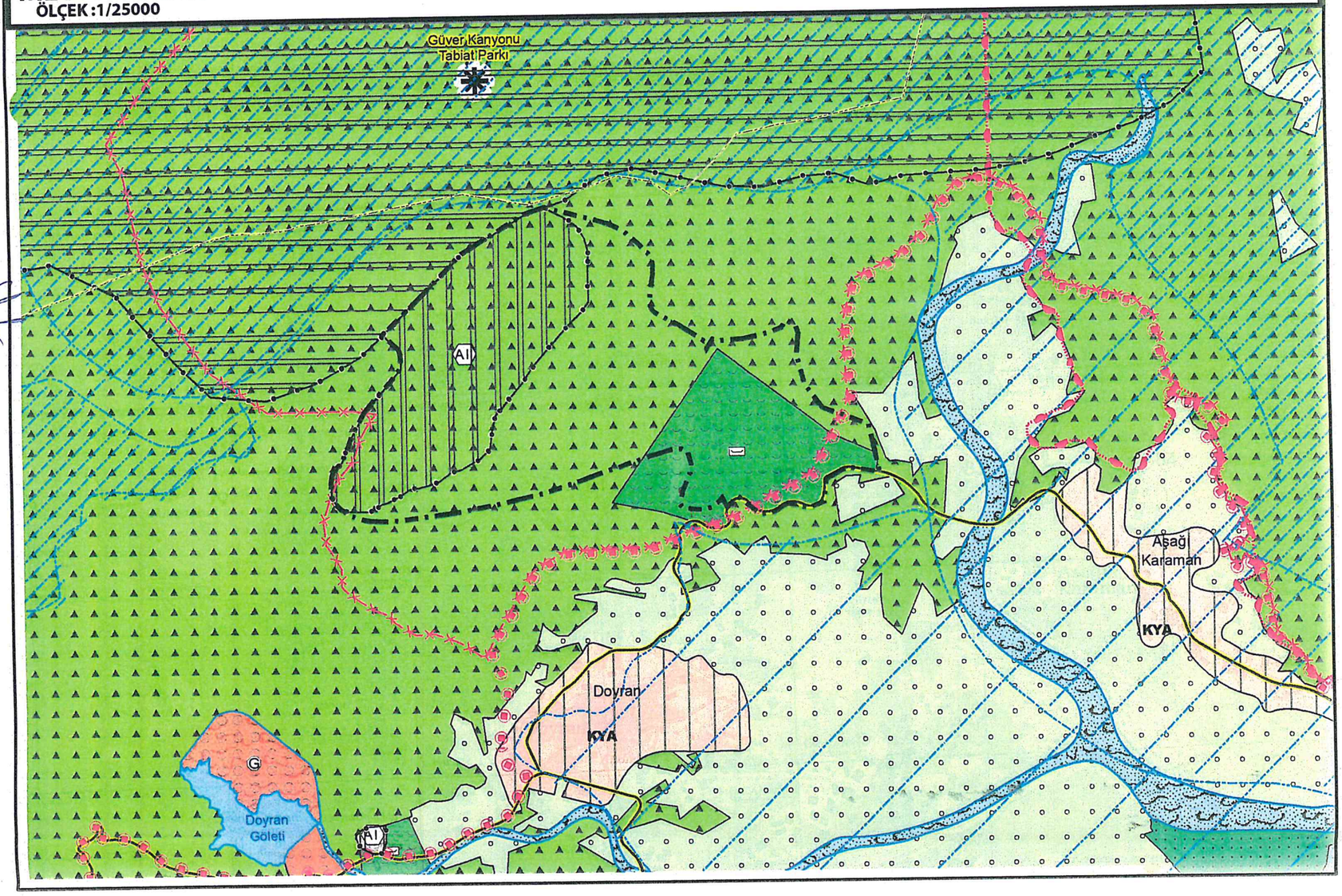

ÖNERİ PLAN
ÖLÇEK:1/25000

NAZIM İMAR PLAN DEĞİŞİKLİĞİ

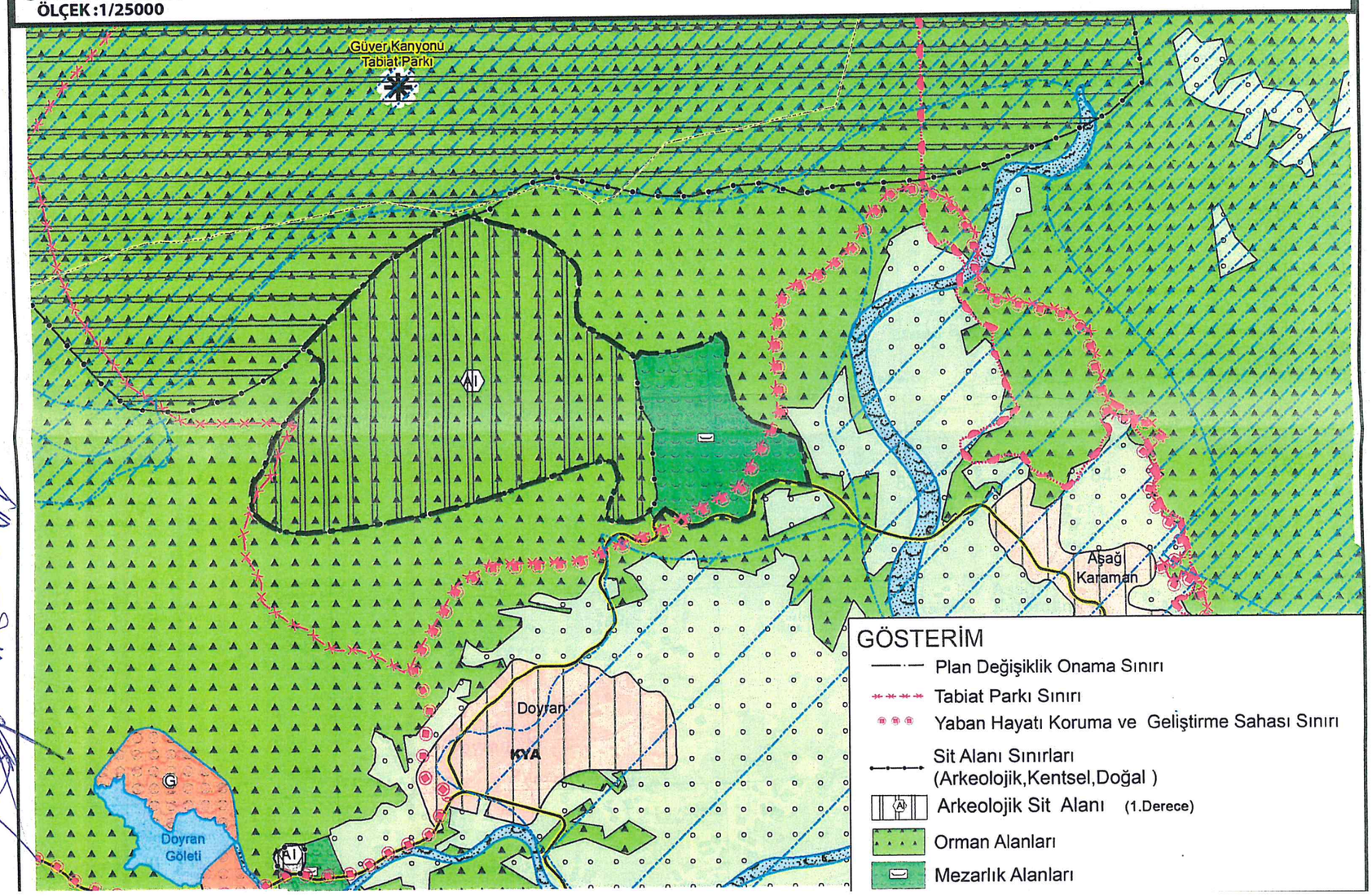

ANTALYA İLİ, KONYAALTI İLÇESİ, DOYRAN MAHALLESİ 34 – 35 NOLU BÖLMELERDE MEZARLIK ALANI SINIRININ DEĞİŞTİRİLMESİ VE ARKEOLOJİK SİT ALANININ İŞLENMESİNE İLİŞKİN HAZIRLANAN 1/25.000 ÖLÇEKLİ NAZIM İMAR PLANI DEĞİŞİKLİĞİ AÇIKLAMA RAPORU

HAZİRAN 2016

İçindekiler

1 PLAN DEĞİŞİKLİĞİ ALANININ GENEL TANIMI 2
2 MEVCUT PLAN DURUMU 3
2.1 1/100.000 Ölçekli Çevre Düzeni Planı 3
2.2 1/25000 Ölçekli Nazım İmar Planı 4
3 KURUM GÖRÜŞLERİ 5
4 PLANLAMA GEREKÇELERİ 6
5 PLAN KARARLARI 6
6 PLAN HÜKÜMLERİ 7

Şekil 1: Planlama Alanının Konumu 2
Şekil 2: Uydu Görüntüsü 3
Şekil 3: 27.08.2015 tarihinde Çevre ve Şehircilik Bakanlığınca onaylanan 1/100.000 ölçekli Çevre Düzeni Planı. 3
Şekil 4: 29.08.2013 tarih 496 sayılı Büyükşehir Belediye Meclis Kararı ile onaylanarak 13.01.2014 tarih 35 sayılı Büyükşehir Belediye Meclis Kararı ile kesinleşen 1/25.000 ölçekli Nazım İmar Planı 4
Şekil 5: 1/25000 ölçekli Nazım İmar Planı Değişikliği 6
Şekil 6: 1/25000 ölçekli Nazım İmar Planı Değişikliği (Öncesi ve Sonrası) 7

1 PLAN DEĞİŞİKLİĞİ ALANININ GENEL TANIMI

Plan değişikliğine konu alan; kent merkezinin batısında, Antalya Orman İşletme Müdürlüğü Doyran Orman İşletme Şefliği 34 ve 35 nolu bölmesinde yer almakta olup merkeze uzaklığı yaklaşık 14 km'dir. (Şekil 1).

Planlama alanı Antalya ili, Konyaaltı İlçesi, Doyran Mahallesi sınırları içerisindedir ve yaklaşık 275 ha büyüklükteki bir alanı kapsamaktadır (Şekil 2).

Doyran yerleşmesinin kuzey doğusunda yer alan bölgenin, batı ve kuzey kısmı orman, doğu ve güney kısmı ise tarım alanları ile çevrilidir.

Bölgeye ulaşım Bahtılı- Çakırlar ve Doyran yerleşmesi üzerinden ve ya Batı çevre yolundan batı istikametinde Duraliler – Aşağıkaraman yerleşmeleri üzerinden sağlanmaktadır.

Şekil 1: Planlama Alanının Konumu

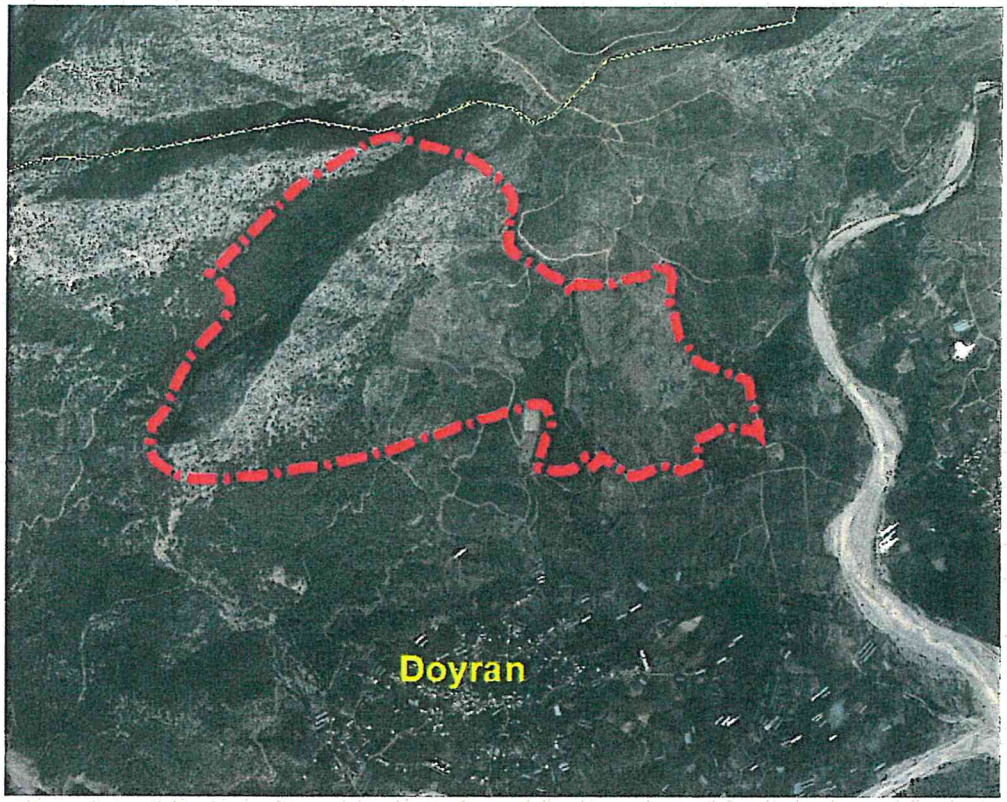

Şekil 2: Uydu Görüntüsü

2 MEVCUT PLAN DURUMU

2.1 1/100.000 Ölçekli Çevre Düzeni Planı

27.08.2015 tarihinde Çevre ve Şehircilik Bakanlığınca onaylanan Antalya-Burdur-Isparta Planlama Bölgesi 1/100.000 ölçekli Çevre Düzeni Planında planlama alanı; orman alanı, ağaçlandırılacak alan olarak planlıdır (Şekil 3).

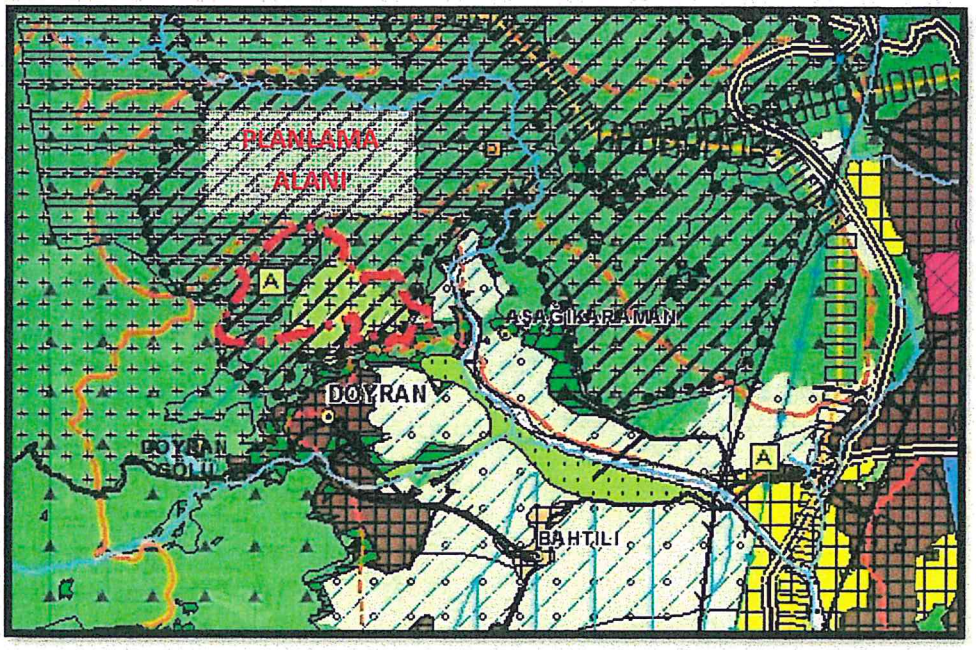

Şekil 3: 27.08.2015 tarihinde Çevre ve Şehircilik Bakanlığınca onaylanan 1/100.000 ölçekli Çevre Düzeni Planı

2.2 1/25000 Ölçekli Nazım İmar Planı

29.08.2013 tarih 496 sayılı Büyükşehir Belediye Meclis kararı ile onaylanarak 13.01.2014 tarih 35 sayılı Büyükşehir Belediye Meclis kararı ile kesinleşen 1/25.000 ölçekli Nazım İmar Planında, planlama alanının bir kısmı "Orman Alanı", bir kısmı "Orman Alanı ve 1. Derece Arkeolojik Sit Alanı", bir kısmı ise "Mezarlık Alanları" olarak planlıdır (Şekil 4).

1/25.000 ölçekli Nazım İmar Planında da görüldüğü üzere planlamaya konu alan, Düzlerçamı Yaban Hayatı Geliştirme Sahası ve Gğver Kanyonu Tabiat parkı sınırları içerisinde yer almaktadır ve Antalya Tabiat Varlıklarını Koruma Bölge Kurulunun 24.10.2002 tarih ve 5622 sayılı kararı ile tescil edilen Neapolis Antik Kenti 1. Derece Arkeolojik Sit Alanını kapsamaktadır.

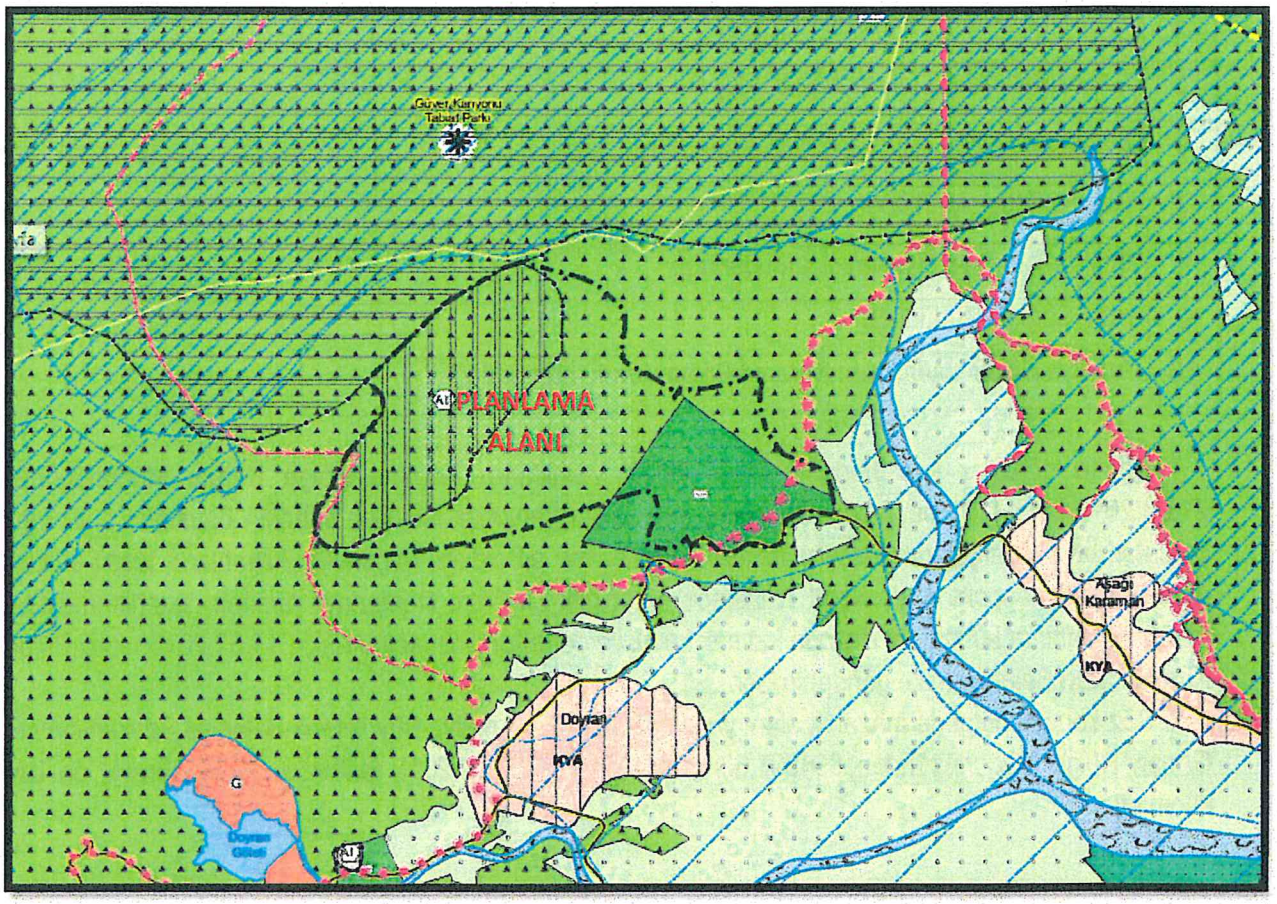

Şekil 4: 29.08.2013 tarih 496 sayılı Büyükşehir Belediye Meclis Kararı ile onaylanarak 13.01.2014 tarih 35 sayılı Büyükşehir Belediye Meclis Kararı ile kesinleşen 1/25.000 ölçekli Nazım İmar Planı

3 KURUM GÖRÜŞLERİ

Yapılan plan çalışmasına ilişkin olarak görüş alınan kurum listesi aşağıda verilmektedir ve alınan uygun görüşler ve ön izin de rapor ekinde yer almaktadır.

	KURUM ADI
1	Orman ve Su İşleri Bakanlığı VI.Bölge Müdürlüğü
2	Devlet Su İşleri 13.Bölge Müdürlüğü
3	ASAT Genel Müdürlüğü
4	Çevre Şehircilik İl Müdürlüğü (ÖÇK)
5	Çevre Şehircilik İl Müdürlüğü (ÇED)
6	Defterdarlık Batı Antalya Emlak Müdürlüğü
7	Konyaaltı İlçe Müftülüğü
8	İl Gıda Tarım ve Hayvancılık Müdürlüğü
9	Halk Sağlığı Müdürlüğü
10	Antalya Kültür Varlıklarını Koruma Bölge Kurulu Müdürlüğü

Alınan görüşler kapsamda Antalya Kültür Varlıklarını Koruma Bölge Kurulu Müdürlüğünün 21.03.2016 tarih 1125 sayılı yazıları ile mezarlık alanı yapılmak istenilen sahanın batısında antik lahit parçaları ve bu parçaların kuzeybatısında bir yerleşime ait olduğu düşünülen kalıntıların tespit edildiği gerekçesi ile Neopolis Antik Kenti 1. Derece Arkeolojik Sit Alanı sınırlarının yeniden düzenlenmesi ve mezarlık alanının bu sınırlar dışında kalmak kaydı ile değerlendirilmesine ilişkin 14.03.2016 tarihli Bölge Kurulu kararı Belediyemize gönderilmiştir.

Söz konusu bölgede mezarlık alanı yapılmasına ilişkin Antalya Büyükşehir Belediye Başkanlığınca, Orman Bölge Müdürlüğünden 594897,63m2'lik alan için 07.04.2016 tarihinde 24 ay süreyle ön izin alınmıştır.

4 PLANLAMA GEREKÇELERİ

Antalya İli Merkez nüfusu Türkiye'nin en hızlı artışına sahip yerleşimler arasında yer almaktadır. Nüfus ve göç yapısı incelendiğinde II. Yerleşim yeri olarak düşünülen kentimizde çoğunlukla yaşlı nüfus göçü olduğu görülmekte bu durum ölüm sayısının olağandan fazla olması durumunu yaratmaktadır. Kent Merkezinin özellikle batı kesiminde mevcut Uncalı Kent Mezarlığı ve Mahalle Mezarlıklarının dolmuş olması ve defin yapılacak alanların kalmaması ciddi sıkınlar yaşanmasına sebep vermektedir.

Orman Bölge Müdürlüğü'nden ön izin alınan mezarlık alanı sınırının, mevcut 1/25.000 ölçekli Nazım İmar Planında bulunan mezarlık alanı sınırından farklı olması ve kurum görüşleri alma aşamasında tespit edilen ve Antalya Kültür Varlıklarını Koruma Bölge Kurulu Müdürlüğünce belirlenen Neopolis Antik Kenti 1. Derece Arkeolojik Sit Alanı sınırının değişmesi sebebi ile belirlenen yeni "Mezarlık Alanı" ve "Sit Alanı" sınırının plana işlenmesi gereği doğmuştur.

5 PLAN KARARLARI

Planlama alanına ilişkin alınan kurum görüşleri doğrultusunda mevcutta yer alan 1.Derece Arkeolojik Sit Alanı sınırı genişletilerek yaklaşık 223 hektarlık alan 1.Derece Arkeolojik Sit Alanı olarak planlanmıştır (Şekil 5).

Mevcut 1/25.000 ölçekli Nazım İmar Planında bulunan Mezarlık Alanı olarak planlı bölge ise, Orman Bölge Müdürlüğünden yaklaşık 59 hektar alan için ön izin alınsa da Sit Alanı sınırlarının yeniden tespit edilerek genişletilmesi sonucunda yaklaşık 52 hektar olarak düzenlenmiş ve 1/25.000 ölçekli Nazım İmar Planına işlenmiştir(Şekil 6).

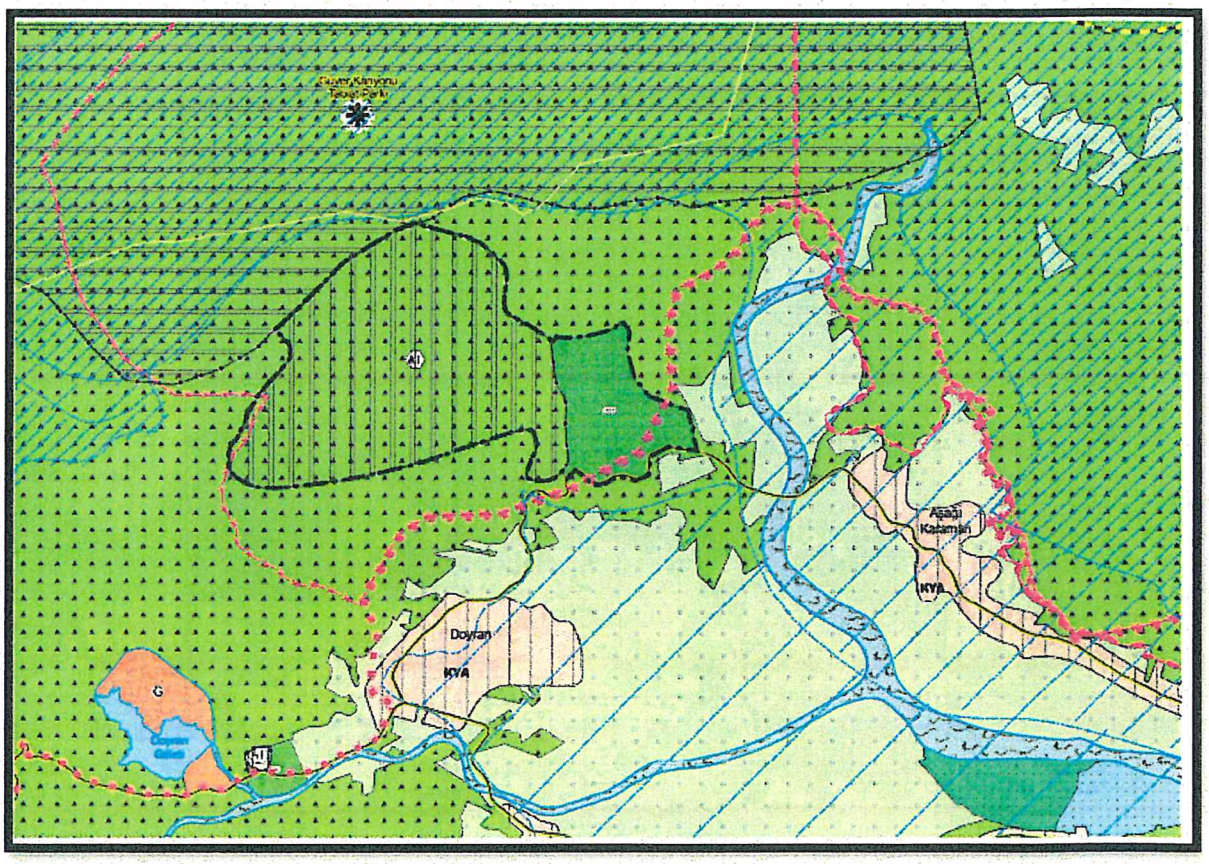

Şekil 5: 1/25000 ölçekli Nazım İmar Planı Değişikliği

6 PLAN HÜKÜMLERİ

29.08.2013 tarih 496 sayılı Antalya Büyükşehir Belediye meclis kararı ile kabul edilen 1/25.000 ölçekli Nazım İmar Planı Revizyonu plan hükümleri ve 13.01.2014 tarih 35 sayılı Antalya Büyükşehir Belediye meclis kararı ile onaylı 1/25.000 ölçekli Nazım İmar Plan Hükümleri ile bu tarihten sonra plan bütününe ilişkin münferit olarak değişiklik yapılan plan hükümleri geçerlidir.

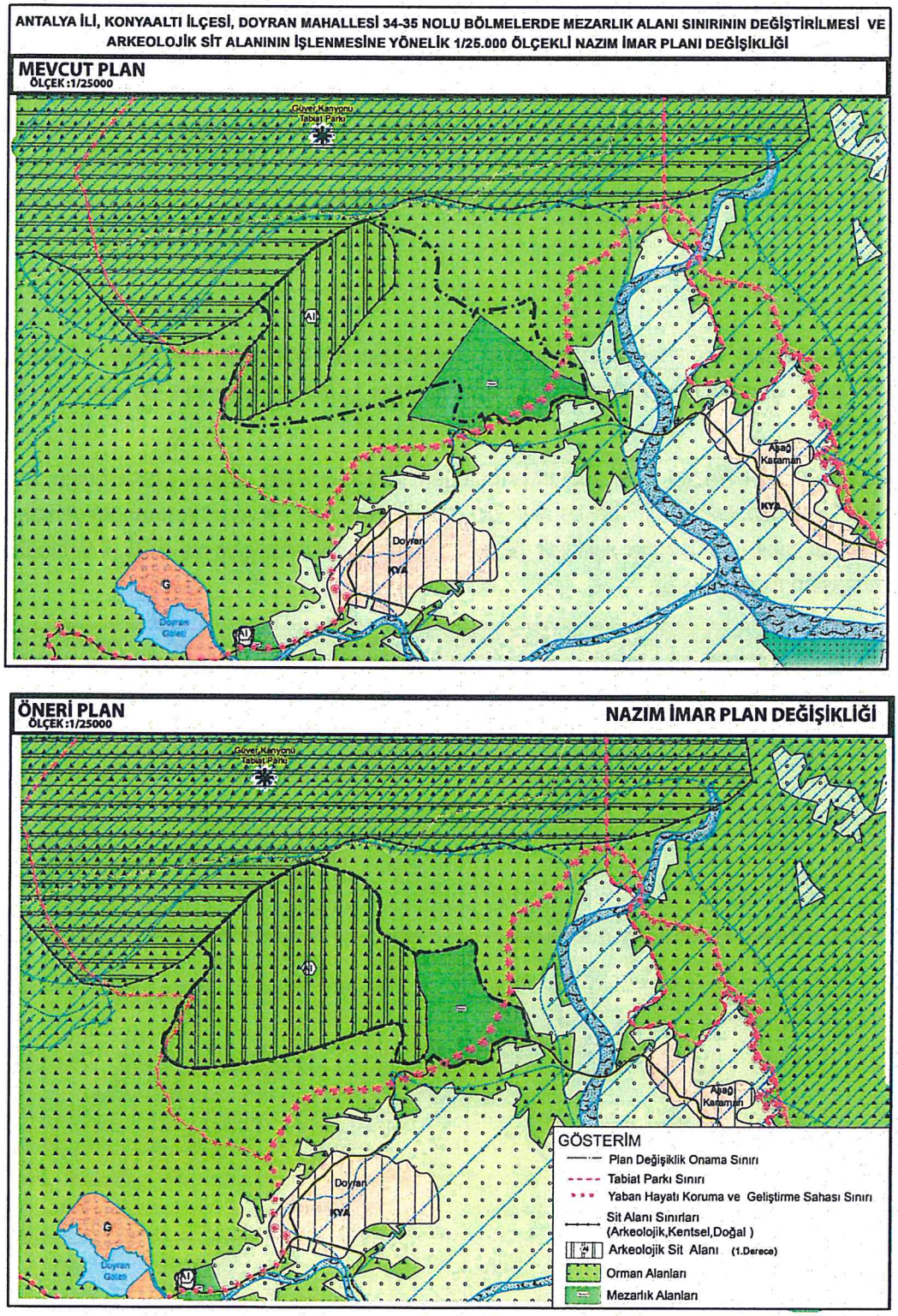

Şekil 6: 1/25000 ölçekli Nazım İmar Planı Değişikliği (Öncesi ve Sonrası)

25 Oca 2016 18:25 P001/1

T.C.
ORMAN VE SU İŞLERİ BAKANLIĞI
VI.Bölge Müdürlüğü

Sayı: 50885725-045-13458
Konu: Doyran Yeni Mezarlık Alanı

18.01.2016

DAĞITIMLI

İlgi : a)Doğa Koruma ve Milli Parklar Genel Müdürlüğü'nün 07.09.2012 tarihli ve 41452 sayılı yazısı.
b)Antalya Şubesi'nin 31.12.2015 tarihli ve 68705689-045-270311 sayılı yazısı.
c)Antalya Şubesi'nin 11.01.2016 tarihli ve 68705689-045-8066 sayılı yazısı.
ç)Antalya Büyükşehir Belediyesi Sağlık İşleri Dairesi Başkanlığı Mezarlık Şube Müdürlüğü'nün 07.12.2015 tarihli ve 46460 sayılı yazısı.

Antalya Büyük Şehir Belediyesi Mezarlıklar Şube Müdürlüğünün ilgi (ç) sayılı yazıları ile; Antalya İli, Konyaaltı İlçesi, Doyran mahallesinde bulunan ekli Antalya Şube Müdürlüğünce hazırlanan inceleme raporunda koordinatları verilen 594.712,145 m² büyüklüğündeki orman vasıflı taşınmazın mezarlık olarak kullanılmak üzere kurum görüşümüz talep edilmiştir.

Yapılan İnceleme sonucunda; kurum görüşü istenen Antalya ili, Konyaaltı ilçesi, Doyran mahallesinde bulunan yazımız ekinde koordinatları verilen Doyran Yeni Mezarlığı (594.712,145 m²) ormanlık alan; kurumumuzca korunan ***Düzlerçamı YHGS*** **içerisinde yer aldığı, alanın yönetim ve gelişim planında Hassas Kullanım Bölgesinde kaldığı tespit edilmiştir.**

Düzlerçamı YHGS Yönetim ve Gelişme Planı Hassas Kullanım Bölgesi Hükümleri 6. maddesinde *"Kamu Hizmetleri Yatırımları: Korunan alan içerisinde yaşayan halkın ihtiyaçlarını karşılamak üzere teknik zorunluluk olması halinde kamu hizmetleri yatırımlarına (yol, su, elektrik, telefon vb. her türlü alt ve üst yapı) Genel Müdürlükçe belirlenen şartlar çerçevesinde izin verilebilir."* denilmektedir.

Söz konusu Doyran Yeni Mezarlık görüş talebi, Antalya Büyük Şehir Belediyesi Mezarlıklar Şube Müdürlüğünün sahanın mezarlık yapılmasına ilişkin teknik zorunluluk raporu ve Genel Müdürlüğümüz ilgi (a) da kayıtlı yetki devri yazısı kapsamında değerlendirilmiş olup, talep edilen alanın, sahanın hedef türüleri olan alageyik ve yaban keçisi türlerinin kullandığı alanlardan olmaması, korunan alan sınırında olması sebebi ile sahanın diğer bölümlerine bir etkisinin olmayacağı mütela edilmiş olup, yaban hayatının zarar görmemesi için her türlü ihata uygulanmasının ve Antalya Şube Müdürlüğünce istenilecek ekolojik tedbirlerin Antalya Büyükşehir Belediyesince yapılması şartıyla mezarlık istenen alana izin verilmesi Bölge Müdürlüğümüzce uygun görülmüştür.

Gereğini ve bilgilerinizi arz/rica ederim.

Adnan YILMAZTÜRK

Bu evrak 5070 sayılı Elektronik İmza Kanunu'na göre elektronik olarak imzalanmıştır.
Evrak doğrulama adresi: http://ebys.ormansu.gov.tr/Dogrulama.aspx?d=ebyh

Adres : Burç Mahallesi Atatürk Caddesi No:13 Kat: 3 15100/BURDUR
Telefon :
e-posta : nongun@ormansu.gov.tr
Ayrıntılı Bilgi : Nebahat ONGUN Orman Muhafaza Memuru
Faks :
Elektronik Ağ : http://bolge6.ormansu.gov.tr

T.C.
ORMAN VE SU İŞLERİ BAKANLIĞI
Devlet Su İşleri Genel Müdürlüğü 13. Bölge Müdürlüğü

15.12.2015

Sayı : 89404551-045.99-829377
Konu : Görüşler (Doyran Mezarlığı)

ANTALYA BÜYÜKŞEHİR BELEDİYESİ SAĞLIK İŞLERİ DAİRESİ BAŞKANLIĞI
MEZARLIKLAR ŞUBE MÜDÜRLÜĞÜNE
(Uncalı Kent Mezarlığı Çakırlar Yolu Üzeri 07227/ANTALYA)

İlgi : 07.12.2015 tarihli ve 46450 sayılı yazınız

İlgi yazı ile Antalya İli Konyaaltı İlçesi Doyran Mahallesinde mezarlık yapılmak üzere Kurumumuz görüşü sorulan alan incelenmiş olup;

Ekli haritada yeri gösterilen yerin mezarlık olarak kullanılmasında kurumumuz açısından herhangi bir sakınca bulunmamaktadır.

Bilgilerinizi ve gereğini arz ederim.

Hüseyin AKKAYA
Bölge Müdürü a.
Bölge Müdür Yardımcısı

EK/EKLER :
Harita

ANTALYA BÜYÜKŞEHİR BELEDİYESİ
SAĞLIK İŞLERİ DAİRE BAŞKANLIĞI
Tarih 22.12.2015
Sayı 22901

T.C.
ANTALYA BÜYÜKŞEHİR BELEDİYE BAŞKANLIĞI
YAZI İŞLERİ ŞUBE MÜDÜRLÜĞÜ

BELGENİN	Kayıt Tarihi	22.12.2015
	Kayıt Sayısı	69007
	Ek	-
PAYLAR	Sorumlu Birim	Sağlık İşleri Dai. Bşk.
	İlgili Birimler	

Bu belge, 5070 sayılı Elektronik İmza Kanununun 5. Maddesi gereğince güvenli elektronik imza ile imzalanmıştır.
Orjinal elektronik belge adresi: https://evrakdogrula.dsi.gov.tr Doğrulama Kodu: DGUC-DVWB-XJ52-4656

Adres : DSİ 13. Bölge Müdürlüğü Barış Mah. Halide Edip Adıvar Cad. 07098 ANTALYA
Telefon : (242) 331 16 16 Belgegeçer (Fax) : (242) 331 16 14 Elektronik Ağ : www.dsi.gov.tr

Bilgi İçin:
Yaşar TORUN Mühendis
Telefon : 0242 331 16 16
e-posta : yasart@dsi.gov.tr

T.C.
ANTALYA B.ŞEHİR BELEDİYESİ ASAT GENEL MÜDÜRLÜĞÜ
Çevre Koruma ve Kontrol Dairesi Başkanlığı

Sayı : 41448499-045.01-
Konu : Doyran Yeni Mezarlık Alanı

ANTALYA SU VE ATIKSU İDARESİ
Havza Koruma Kontrol Şube Müdürlüğü
BD4069877022
44448 - 15/12/2015

ANTALYA BÜYÜKŞEHİR BELEDİYE BAŞKANLIĞI
(Sağlık İşleri Dairesi Başkanlığı)
Mezarlıklar Şube Müdürlüğü

İlgi : 07/12/2015 tarih ve 62535688/311.14/2444-3279-46471 sayılı yazınız.

İlgi yazınızda, Antalya İli Konyaaltı İlçesi Doyran Mahallesinde bulunan, koordinatları verilen alanın Orman Bölge Müdürlüğünden tahsisi istenecek olup; mezarlık olarak kullanılmasında sakınca bulunup bulunmadığına dair Kurum Görüşümüz istenmiştir.

Kurumumuzun 18/08/2015-30334 tarih ve sayılı Makam Olur'u ile görevlendirilen Kurum Görüş Komisyonu'nun 14/12/2015- 237 tarih ve sayılı raporuna istinaden;

Antalya İli, Konyaaltı İlçesi, Doyran Mahallesi'nde yapılması planlanan mezarlık alanı içerisinde;

- "Su Kirliliği Kontrolü Yönetmeliği", "Yeraltısularının Kirlenmeye ve Bozulmaya Karşı Korunması Hakkında Yönetmelik", "İçme Suyu Temin Edilen Akifer ve Kaynakların Koruma Alanlarının Belirlenmesi Hakkında Tebliğ" ve Antalya Su ve Atıksu İdaresi Genel Müdürlüğü'nün "Su Havzaları Koruma ve Kontrol Yönetmeliği"nde belirtilen hükümlere uyulmalıdır.
- Kirlilik riski taşıyacak hiçbir sıvı ve katı atık, alıcı ortamlara bırakılmamalıdır.
- Akifer verimini negatif etkileyecek faaliyetler yapılmamalıdır.
- Evsel nitelikli atıksuların sızdırmaz özellikli fosseptikte toplanarak vidanjör vasıtasıyla atıksu arıtma tesisine taşınmalıdır.
- Ayrıca katı atıklar için de gerekli tüm önlemlerin alınarak uygun şekilde bertaraf edilmesi, yeraltısuyu kaynaklarında kirlilik riski oluşturmaması sağlanmalıdır.

Tüm risklerin hassasiyetle değerlendirilmesi, yukarıdaki hususlara ve mevzuat hükümlerine uyulması şartıyla, inceleme sahasında yapılacak olan çalışma Kurumumuz açısından uygundur.

Konuyu bilgilerinize arz ederim.

Ali Cumhur DOĞAN
Genel Müdür a.
Genel Müdür Yardımcısı

Ek :
1 Adet Koordinatlı Kroki

ANTALYA BÜYÜKŞEHİR BELEDİYESİ
SAĞLIK İŞLERİ DAİRE BAŞKANLIĞI
Tarih 17.12.2015
No: 2297

T.C.
ANTALYA BÜYÜKŞEHİR BELEDİYE BAŞKANLIĞI
YAZI İŞLERİ ŞUBE MÜDÜRLÜĞÜ

BELGENİN	Kayıt Tarihi	16.12.2015
	Kayıt Sayısı	67919
	Ek	1
HAVALE	Sorumlu Birim	Sağlık İşl. Dai. Bş.
	İlgili Birimler	

Bu belge 5070 sayılı Elektronik İmza Kanununun 5. Maddesi gereğince güvenli elektronik imza ile imzalanmıştır

Adres: Fabrikalar Mah. Dumlupınar Bulvarı No:3 ANTALYA
Tel : 0242 310 12 00 - 1883
Faks : 0242 310 12 01
E-posta : lacin.celik@asat.gov.tr
Ayrıntılı bilgi için irtibat : LAÇİN ÇELİK
Elektronik Ağ : www.asat.gov.tr
Link : Evrak Doğrulama - Evrak Doğrulama

T.C.
ÇEVRE VE ŞEHİRCİLİK
BAKANLIĞI

T.C.
ANTALYA VALİLİĞİ
Çevre ve Şehircilik İl Müdürlüğü

KORUMA İŞLERİNDEN SORUMLU ŞUBE MÜDÜRLÜĞÜ
16/12/2015 12:01 - 66240919-252.99-E.26789
05389761
EXPO2016 ANTALYA

ANTALYA

SAYI : 66240919 -252.99-
KONU: Doyran Yeni Mezarlık Alanı.

ANTALYA BÜYÜKŞEHİR BELEDİYESİNE
(Sağlık İşleri Dairesi Başkanlığı Mezarlıklar Şube Müdürlüğü)

İlgi :07.12.2015 tarih ve 46465 sayılı yazınız.

İlgi yazı ile; İlimiz, Konyaaltı İlçesi, Doyran Mahallesinde bulunan ekli krokide koordinatları verilen alanın Orman Bölge Müdürlüğünden tahsisi isteneceği belirtilip; ilgili alana dair kurum görüşümüzün bildirilmesi istenilmiştir.

Söz konusu alan İl Müdürlüğümüzce incelenmiş olup, ilgi ekinde sunulan harita ve koordinatlara (33_3 ED_50) göre ilgili alanın 2872 sayılı Çevre Kanununun 9. Maddesine göre Bakanlar Kurulunca karara bağlanan Özel Çevre Koruma Bölgeleri dışında kaldığı ayrıca 2863 sayılı kanuna göre ilan edilen doğal sit sınırları dışında bulunduğu tespit edilmiştir.

Bilgi ve gereğini arz ederim.

Seçil TOKUÇOĞLU
İl Müdürü a.
İl Müdür Yrd. V.

18.12.2015
2250

16.12.2015

T.C.
ANTALYA BÜYÜKŞEHİR BELEDİYE BAŞKANLIĞI
YAZI İŞLERİ ŞUBE MÜDÜRLÜĞÜ

BELGENİN	Kayıt Tarihi	17.12.2015
	Kayıt Sayısı	149077
	Ek	
HAVALE	Sorumlu Birim	Sağlık İşleri Dai.
	İlgili Birimler	

Meltem Mah. Dumlupınar Bulvarı No:135 07030 -Muratpaşa/ANTALYA Bilgi İçin: K YILDIZ
Tel: 0242 237 00 10 (10 Hat) Pbx Faks: 0242 237 00 16
5070 sayılı elektronik imza Kanununa göre güvenli elektronik imza ile imzalanmıştır.

MÜDÜRLÜĞÜ - ÇED VE ÇEVRE İZİNLERİNDEN SORUMLU ŞUBE MÜDÜRLÜĞÜ
22/12/2015 16:14 - 23822202-220.03-E.27323
05464170

T.C.
ÇEVRE VE ŞEHİRCİLİK BAKANLIĞI

T.C.
ANTALYA VALİLİĞİ
Çevre ve Şehircilik İl Müdürlüğü

Sayı : 23822202 220.03
Konu : ÇED Kapsam Dışı Kararı Hak.

ANTALYA BÜYÜKŞEHİR BELEDİYESİNE
(Sağlık İşleri Dairesi Başkanlığı Mezarlıklar Şube Müdürlüğü)
Uncalı Kent Mezarlığı, Çakırlar Yolu Üzeri, 07225
ANTALYA

İlgi : 21/12/2015 tarihli ve 48824 Referans No'lu Başvuru

Antalya İli, Konyaaltı İlçesi, Doyran Mahallesi mevkiinde Antalya Büyükşehir Belediyesi tarafından yapılması planlanan "Yeni Mezarlık Alanı (594.712,15 m^2)" projesi, 25/11/2014 tarih ve 29186 sayılı Resmi Gazete'de yayımlanarak yürürlüğe giren ÇED Yönetmeliği Listelerinde yer almadığından kapsam dışı olarak değerlendirilmiştir.

Ancak, planlanan yatırım ile ilgili olarak, 5491 sayılı kanunla değişik 2872 sayılı Çevre Kanunu ile bu Kanuna istinaden çıkarılan Yönetmeliklerin ilgili hükümlerine uyulması ve diğer mer'i mevzuat çerçevesinde öngörülen gerekli izinlerin alınması, ekolojik dengenin bozulmamasına, çevrenin korunmasına ve geliştirilmesine yönelik tedbirlere riayet edilmesi gerekmektedir.

Bilgilerinizi ve gereğini arz ederim.

İbrahim ÖZÇELİK
İl Müdürü a.
İl Müdür Yrd. V.

Ek: Alan Koordinatları (1 Sayfa)

T.C.
ANTALYA BÜYÜKŞEHİR BELEDİYE BAŞKANLIĞI
YAZI İŞLERİ ŞUBE MÜDÜRLÜĞÜ
Kayıt Tarihi: 23.12.2015
Kayıt Sayısı: 29353
Ek: 1
Sağlık İşleri

ANTALYA BÜYÜKŞEHİR BELEDİYESİ
İŞLERİ DAİRE BAŞKANLIĞI
25.12.2015
2005

Mezarlık

Meltem Mah. Dumlupınar Bulvarı No:135 07030- Muratpaşa /ANTALYA
Tel : 0 242 237 00 10
e-mail: antalya@csb.gov.tr
Bilgi için: S.MENÇİ / Kimya Müh.
Faks : 0 242 2370016
web : http://www.csb.gov.tr/iller/antalya

e 5070 sayılı elektronik imza kanununa göre güvenli elektronik imza ile imzalanmıştır.

T.C.
ANTALYA VALİLİĞİ
Defterdarlık Milli Emlak Dairesi Başkanlığı Batı Antalya Emlak Müdürlüğü

Sayı : 47216945 /47-1107 44294
Konu : Mezarlık Alanı

ANTALYA BÜYÜKŞEHİR BELEDİYE BAŞKANLIĞINA

İlgi : 07.12.2015 tarihli 2439-3273-46454 sayılı yazınız.

İlimiz, Konyaaltı İlçesi, Doyran Mahallesi sınırları içerisinde bulunan ve ekli krokide koordinatları belirtilmiş olan alanın, mezarlık olarak kullanımında herhangi bir sakınca bulunup bulunmadığının ve yeterli (594.000 m2)'lik bir Hazine arazisinin olup olmadığına dair kurum görüşümüzün bildirilmesi ilgi yazınız ile istenmiştir.

Konuyla İlgili olarak;

Mezarlık olarak kullanılmak istenilen taşınmazın orman vasıflı olduğu anlaşılmış olup, 6831 Sayılı Kanunun 6'ıncı maddesinde; "Devlet ormanlarına ve Devlet ormanı sayılan yerlere ait her çeşit işler Orman Genel Müdürlüğünce yapılır ve yaptırılır." Hükmü bulunmaktadır.

Buna göre, ormanlarla ilgili her türlü tasarruf hakkı Orman Genel Müdürlüğüne ait olmakla birlikte mezarlık alanı tahsisi için Hazineye ait (594.000) m2'lik taşınmazınız bulunmadığından, bu aşamada talebiniz ile ilgili Müdürlüğümüzce yapılacak bir işlem bulunmamaktadır.

Gereğini bilginize arz ederim.

Burak ATA
Defterdar a.
Defterdar Yardımcısı

T.C.
KONYAALTI KAYMAKAMLIĞI
İlçe Müftülüğü

Sayı : 35349625-215-16
Konu : Doyran Mah. Mezarlığı.

05./01/2016

ANTALYA İL MÜFTÜLÜĞÜNE

İlgi : Antalya İl Müftülüğünün 17/12/2015 tarih ve 3965 sayılı yazısı.

İlçemiz Doyran Mahallesi sınırları içerisinde kain bulunan taşınmazın mezarlık olarak kullanılmasına ilişkin istenmiş olan kurum görüşümüzün hâsıl olması amacıyla Şube Müdürü İlyas AKBABA'NIN anılan mahalde yaptığı inceleme ve araştırma sonucu tanzim edilen tutanak doğrultusunda söz konusu yerin mezarlık olarak kullanılmasının Müftülüğümüzce uygun olacağı mütalaa edilmektedir.

Bilgi ve gereğini arz ederim.

Ziya ERSİN
İlçe Müftüsü

EK- 1 Tutanak

T.C.
ANTALYA VALİLİĞİ
İl Gıda Tarım ve Hayvancılık Müdürlüğü

Antalya İl Gıda, Tarım ve Hayvancılık Müdürlüğü

Sayı : 88977526/230.04.02 - 398
Konu : Tarım Dışı Amaçla Kullanım

04.02.2016
Gİ-16-001889

BÜYÜKŞEHİR BELEDİYE BAŞKANLIĞINA
(Sağlık İşleri Dairesi Başkanlığı, Mezarlıklar Şube Müdürlüğü)
ANTALYA

İlgi: 04/02/2016 tarih ve 311-6166 sayılı yazınız

İlgi tarih ve sayılı yazıda Antalya İli, Konyaaltı İlçesi, Doyran Mahallesi sınırları içerisinde bulunan ilgi yazı ekinde koordinatları verilmiş toplam 594.897,63 m^2 lik alanın Orman Bölge Müdürlüğünden tahsisinin isteneceği bildirilmiş olup, söz konusu alanın mezarlık olarak kullanılmasında mevzuatlarımız açısından herhangi bir sakınca olup olmadığı hususunda Kurum görüşümüzün bildirilmesi istenmiştir.

İlgi yazı ekinde bulunan Batı Antalya Emlak Müdürlüğü' nün 25/12/2015 tarih ve 47216945/47-1107-44294 sayılı yazısından söz konusu alanın "orman" alanı olduğu anlaşılmıştır.

Bakanlığımızın 10/10/2013 tarih ve 3638 sayılı Talimatının 1. maddesinin 1. bendinde *"3083 sayılı Sulama Alanlarında Arazi Düzenlenmesine Dair Tarım Reformu Kanunu, 4086 sayılı Kanunla değişik 3573 sayılı Zeytinciliğin Islahı ve Yabanilerinin Aşılattırılması Hakkında Kanun, 1380 sayılı Su Ürünleri Kanunu ve 4342 sayılı Mera Kanunu gibi özel kanunlar kapsamında olan araziler, ilgili özel kanun kapsamında değerlendirilecektir"* denmektedir.

Yukarıda belirtilen mevzuat hükmü uyarınca Antalya İli, Konyaaltı İlçesi, Doyran Mahallesi sınırları içerisinde bulunan ekteki koordinatları verilmiş toplam 594.897,63 m^2 alan "orman" alanı ise; söz konusu alan için 5403 sayılı Kanun kapsamında yapılacak herhangi bir işlem bulunmamaktadır.

Gereğini bilgilerinize arz ederim.

Gökhan KARACA
İl Müdür V.

Eki: 1 adet harita

T.C.
ANTALYA BÜYÜKŞEHİR BELEDİYE BAŞKANLIĞI
YAZI İŞLERİ ŞUBE MÜDÜRLÜĞÜ

BELGENİN	Kayıt Tarihi	4.2.2016
	Kayıt Sayısı	7269
	Ek	1
GİDECEĞİ YER	Sorumlu Birim	Sağlık İşl. Dai. Bşk.
	İlgili Birimler	

ANTALYA BÜYÜKŞEHİR BELEDİYESİ
SAĞLIK İŞLERİ DAİRE BAŞKANLIĞI
Tarih 05.02.2016
No: 379

Adres: Sedir Mah. Vatan Bulvarı 07040 ANTALYA
Tel :0242.345 28 20-21-22 Faks: 0242.346 67 80
Elektronik Ağ: www.antalya-tarim.gov.tr

Ayrıntılı Bilgi İçin:
Erdem CAN Mühendis Dahili Tel :7153
E-posta: erdem.can@gthb.gov.tr

Antalya Büyükşehir Belediye Meclisinin .../.../2016 tarih ve ... sayılı kararı ile onaylanmıştır.

ANTALYA HALK SAĞLIĞI MÜDÜRLÜĞÜ - ANTALYA
ÇEVRE SAĞLIĞI ŞUBE MÜDÜRLÜĞÜ
21/04/2016 13:39 - 10663847 - 050.02.04 - E.482
000022530991

T.C.
ANTALYA VALİLİĞİ
Halk Sağlığı Müdürlüğü

Sayı : 10663847/050.02.04
Konu : 2016/4 Nolu Hıfzıssıhha Kurul Kararı

BÜYÜKŞEHİR BELEDİYE BAŞKANLIĞINA
ANTALYA

08 Nisan 2016 tarih 2016 / 04 sayılı İl Hıfzıssıhha Kurul Kararları yazımız ekinde gönderilmiştir.

Bilgilerinize arz ve rica ederim.

Uzm. Dr. Murat ÖZDEMİR
Halk Sağlığı Müdürü

EKLER:
İl Hıfzıssıhha Kurul Kararı (5 Sayfa)

Dağıtım:
Antalya Valiliği Yazı İşleri Müdürlüğü
Sağlık Müdürlüğü
Antalya Büyükşehir Belediye Başkanlığı
Antalya Garnizon Baştabibliği
Antalya İl Milli Eğitim Müdürlüğü
Antalya Çevre ve Şehircilik İl Müdürlüğü
Antalya Atatürk Devlet Hastanesi
Antalya Türkiye Hudut Sahiller Sağlık Genel Müdürlüğü Akdeniz Bölge Baştabibliği
Antalya Gıda Tarım Ve Hayvancılık İl Müdürlüğü (Hayvan Sağlığı Yetiştiriciliği ve Su Ürünleri Şube Müdürlüğü)
Antalya Muratpaşa Toplum Sağlığı Merkezi Sorumlu Tabibliği
Antalya Büyükşehir Belediye Başkanlığı (Sağlık İşleri Daire Başkanlığı)
Antalya Eczacılar Odası
Antalya Tabibler Odası
19 İlçe Kaymakamlığı (Toplum Sağlığı Merkezlerine)

İbrahim OKUR
V.H.K.İ.

T.C.
ANTALYA BÜYÜKŞEHİR BELEDİYE BAŞKANLIĞI
YAZI İŞLERİ ŞUBE MÜDÜRLÜĞÜ

BELGENİN	Kayıt Tarihi	27.4.2016
	Kayıt Sayısı	28489
	Ek	-
HAVALE	Sorumlu Birim	Sağlık İşleri Dairesi
	İlgili Birimler	

Soğuksu Mah.Defterdarlık Bulvarı No:4 07030 Muratpaşa/ANTALYA
cst.Alkan AVCI 02422379600/2049

Evrakın elektronik imzalı suretine http://e-belge.saglik.gov.tr adresinden 67f90f63-e566-40ee-981d-517640ea489b kodu ile erişebilirsiniz

İL HIFZISSIHHA KURULU GÖRÜŞME VE KARAR TUTANAĞI

Karar No : 2016 / 04

Karar Tarihi : 08.04.2016

İl Hıfzıssıhha Kurulu vali yardımcısı Mustafa ÖZKAYNAK başkanlığında aşağıda isimleri ve unvanları yazılı üyelerin katılımı ile 08.04.2016 tarihinde saat 09.00 da toplanmış;

Gündem maddesi olan;

- Antalya Büyükşehir Belediyesi Sağlık İşleri Dairesi Başkanlığı Mezarlıklar Şube Müdürlüğünün; 07.12.2015 tarihli ve 62535688/311.14-2436-3270-46437 sayılı yazısı ve ekinde koordinatları bildirilen, İlimiz, Konyaaltı İlçesi Doyran Mahallesi (Zeytinlik Mevkii) sınırları içerisinde bulunan tasarrufu Orman Bölge Müdürlüğüne ait 594712.145 m^2 'lik alan için, yeni mezarlık alanı olarak tahsis talebinde bulunulduğu, söz konusu alanın incelenerek "Mezarlık Yerlerinin İnşası İle Cenaze Nakil Ve Defin İşlemleri Hakkında Yönetmeliğin 6. Maddesinin, 1-2 fıkraları gereğince İl veya İlçe Umumi Hıfzıssıhha Kurulunca karar alınması ve kurul kararının bildirilmesi istenilmiştir,

- Söz konusu alanın yeni mezarlık alanı olarak kullanımının uygun olup olmadığı hususunda **"Mezarlık Yerlerinin İnşası İle Cenaze Nakil Ve Defin İşlemleri Hakkında Yönetmelik"** çerçevesinde oluşturulan mezarlık yer seçimi komisyonunda yer alan kurumların temsilcilerinin katılımı ile 03/02/2016 tarihinde saat 14:00' de, Valiliğimiz Toplantı Salonunda yapılmıştır.

Yapılan inceleme ve değerlendirme sonucunda aşağıdaki hususlar tespit edilmiştir.

Mezarlık Yerinin:

Adresi : Doyran Mahallesi (Zeytinlik Mevkii) Mezarlığı - Konyaaltı /ANTALYA

Ada/Parsel No :

Alanı : Toplam alan: 594712.145 m^2

Bulunduğu yer: Konyaaltı İlçesi Doyran Mahallesi (Zeytinlik Mevkii) sınırları içerisinde bulunan ve Antalya Büyükşehir Belediyesi Sağlık İşleri Dairesi Başkanlığı Mezarlıklar Şube Müdürlüğünün 07.12.2015 tarihli ve 62535688/311.14-2436-3270-46437 sayılı yazısı ve ekinde koordinatları bildirilen ormanlık alan.

MEZARLIK YERİNE AİT COĞRAFİ/JEOLOJİK/METEOROLOJİK ÖZELLİKLER

Hâkim Rüzgâr Yönü	Kuzey- Güney		
Toprağın Niteliği	Kumlu Siyah-kahverengi orman toprağı		
		UYGUN	UYGUN DEĞİL
laşım Durumu		x	
Arazi Meyili		x	
Meskenlere Uzaklık Durumu		x	
Su Kaynaklarına Mesafesi		x	

2016 / 04

Antalya İl Hıfzıssıhha Kurulu

Antalya Büyükşehir Belediye Meclisinin ... /.../2016 tarih ve ... sayılı kararı ile onaylanmıştır.

Ekler

Mezarlık İçerisinde Kullanılacak İçme Suyunun Mezarlık Alanı Dışından Getirileceği Mesafe	x	
Mutlak ve Kısa Mesafeli Koruma Alanlarına Uygunluk Durumu	x	
	EVET	HAYIR
Mezarlık Alanı İçerisinde Kuyu Mevcut mu?		x
Çukur, Bataklık, Su birikintisi içeren alanlar mevcut mu?		x

Büyükşehir Belediye Başkanlığı:

Belediyemiz Mevzuatı açısından herhangi bir sakınca yoktur.

Konyaaltı Belediye Başkanlığı:

Belediyemiz Mevzuatı açısından herhangi bir sakınca yoktur.

İl Halk Sağlığı Müdürlüğü:

Söz konusu alanın yeni mezarlık alanı olarak kullanılmasında Kurum mevzuatımız açısından herhangi bir sakınca yoktur.

Çevre ve Şehircilik İl Müdürlüğü:

Söz konusu alanın 3621 sayılı Kıyı Kanunu ve Uygulama Yönetmeliği, Özel Çevre Koruma Bölgeleri ve 2863 sayılı kanun gereği ilan edilen doğal sit sınırları dışında kaldığı tespit edilmiştir.

Söz konusu alanda yapılacak projeler kapsamında, Su Kirliliği Kontrolü Yönetmeliğinin Su Kalitesine İlişkin Planlama Esasları ve Yasaklar başlığı altındaki hükümlere ve Suların Korunması ile İlgili Esasların belirtildiği 4. maddesindeki hükümlere uyulması,

Ayrıca, söz konusu alanın mezarlık yeri olarak tahsisi işlemlerinde 3194 sayılı İmar Kanunu ve ilgili yönetmelik hükümlerine uyulması ve Mer'i Mevzuat çerçevesinde ilgili Kurum ve Kuruluşlardan gerekli her türlü gerekli izinlerin alınması şartı ile Müdürlüğümüzce herhangi bir sakınca bulunmamaktadır.

İl Gıda Tarım ve Hayvancılık Müdürlüğü:

Antalya İl Gıda Tarım ve Hayvancılık Müdürlüğünün, 04.02.2016 tarih ve 398 sayılı Antalya Büyükşehir Belediye Başkanlığı Sağlık İşleri Dairesi Başkanlığı Mezarlıklar Şube Müdürlüğüne hitaben yazmış olduğu yazısında;

Bakanlığımızın 10/10/2013 tarih ve 3638 sayılı Talimatının 1. maddesinin 1. bendinde ***" 3083 sayılı Sulama Alanlarında Arazi Düzenlenmesine Dair Tarım Reformu Kanunu, 4086 sayılı Kanunla değişik 3573 sayılı Zeytinciliğin Islahı ve Yabanilerinin Aşılattırılması Hakkında Kanun, 1380 sayılı Su Ürünleri Kanunu ve 4342 sayılı Mera Kanunu gibi özel kanunlar kapsamında olan araziler, ilgili özel kanun kapsamında değerlendirilecektir "*** denilmektedir.

Yukarıda belirtilen mevzuat hükmü uyarınca Antalya İli, Konyaaltı İlçesi, Doyran Mahallesi sınırları içerisinde bulanan ekteki koordinatları verilmiş toplam; 594.897,63 m^2 alan, **"orman"** alanı ise; söz konusu alan için 5403 sayılı Kanun kapsamında yapılacak herhangi bir işlem bulunmadığı, bildirilmiştir.

2016 / 04

İlimiz, Konyaaltı İlçesi Doyran Mahallesi sınırları içerisinde mezarlık için talep edilen sahada yapılan inceleme sonucu hazırlanan raporda; inceleme sırasında mezarlık kullanımı için talep edilen alanın batısında, mevcut toprak yolun kenarında antik lahit parçaları ve bu parçaların kuzeybatısında bir yerleşime ait olduğu düşünülen kalıntıların tespit edildiği,

Arşivde yapılan incelemede de arazi çalışması sırasında tespit edilen kalıntıların ve mezarlık için görüş sorulan alan sınırının yaklaşık 1 km. batısında Antalya Koruma Kurulunun 24.10.2002 tarih ve 5622 sayılı kararı ile 1. Derece Arkeolojik Sit Alanı olarak tescil edilen Neapolis Antik Kentinin bulunduğunun belirtildiği,

Bu bağlamda belirtilen alan ve çevresine ilişkin olarak Müdürlüğümüz uzmanlarınca yeniden inceleme yapılması gerektiği, söz konusu talep ile ilgili görüşün bahse konu arazi çalışması sonrasında bildirileceği, bu süreçte söz konusu alanlarda herhangi bir uygulamada bulunulmaması gerektiği, bildirilmiştir.

İl Müftülüğü:

Katılım olmadığından herhangi bir görüş bildirilmedi.

Yukarıda tespit edilen hususlara göre;

03/02/2016 tarihl mezarlık alanı yer secimi komisyonunun kararında; İlimiz, Konyaaltı İlçesi Doyran Mahallesi (Zeytinlik Mevkii) sınırları içerisinde bulunan tasarrufu Orman Bölge Müdürlüğüne ait 594712.145 m^2 lik alanın, mezarlık alanı olarak tahsis edilmesi; "Mezarlık Yerlerinin İnşaası İle Cenaze Nakil Ve Defin İşlemleri Hakkında Yönetmeliğin" 5 ve 6. maddelerinde belirtilen yer seçimi kriterlerine uygun olduğu, Ancak Antalya Kültür Varlıklarını Koruma Bölge Kurulu Müdürlüğünün, 07.01.2016 tarih ve 79545921/07.18.86-0058 sayılı yazısında; belirtilen alan ve çevresine ilişkin olarak Uzmanlarca yeniden inceleme yapılacağı, konu hakkında kurum görüşünün arazi çalışması tamamlandıktan sonra bildirileceği, bu süreçte söz konusu alanlarda herhangi bir uygulamada bulunulmaması gerektiği belirtildiğinden,

Antalya Kültür Varlıklarını Koruma Bölge Kurulu Müdürlüğünün söz konusu alan ile ilgili kurum görüşünü bildirdikten sonra Komisyonumuzca ***yeniden değerlendirilmesine*** karar verilmiştir.

Mezarlık alanı yer seçim komisyonun 03.02.2016 tarihli raporları ve Antalya Kültür Varlıklarını Koruma Bölge Kurulu Müdürlüğünün Antalya Büyükşehir Belediye Başkanlığına hitaben yazmış olduğu 21.03.2016 tarihli ve 1125 sayılı yazısı ekinde bulunan kurul kararında (14.03.2016/4630) Neapolis Antik Kenti I. Derece Arkeolojik Sit Alanı sınırlarının belirlendiği ve Antalya Büyükşehir Belediye Başkanlığının 06.04.2016 tarih ve 750-1032-17486 sayılı yazıları doğrultusunda,

Sit alanı içerisinde kalan kısmın mezarlık alanı sınırları dışına alındığı ve yeni tahsis sınırlarının tekrar belirlenerek 3389.49 m çevresi bulunan 526846.081 m^2 lik alanın Doyran Kent Mezarlığı olarak tahsis edilmesinin ***Uygun Olduğu,*** bildirmiştir.

2016 / 04

İl Kadastro Müdürlüğü:

Söz konusu mezarlık alanı tahsis işleminin Müdürlüğümüz yetki ve görev alanı dışında kaldığı, ancak "Mezarlık Yerlerinin İnşası İle Cenaze Nakil Ve Defin İşlemleri Hakkında Yönetmeliğin" 6 ıncı maddesinin 6 ıncı fıkrası gereğince ve Geçici 1.ci Madde gereğince tapuya tescil işlemi için hazırlanacak işlem dosyasının Tapu ve Kadastro Genel Müdürlüğü'nün yürürlükteki mevzuatına uygun hazırlanması gerektiği, bildirilmiştir.

Orman ve Su İşleri Bakanlığı VI. Bölge Müdürlüğü:

Orman ve Su İşleri Bakanlığı VI. Bölge Müdürlüğünün Dağıtımlı 18.01.2016 tarih ve 50885725-045-13458 sayılı yazısında;

Kurum görüşü istenen Antalya İli, Konyaaltı İlçesi, Doyran Mahallesi sınırları içerisinde bulanan ve yazımız ekinde koordinatları verilen Doyran Yeni Mezarlığı (594.712,145 m^2 ormanlık alan; kurumumuzca korunan ***Düzlerçamı YHGS içerisinde yer aldığı, alanın yönetim ve gelişim planında Hassas Kullanım Bölgesinde kaldığı,***

Düzlerçamı YHGS Yönetim ve Gelişme Planı Hassas Kullanım Bölgesi Hükümleri 6. maddesinde ***"Kamu Hizmetleri Yatırımları: Korunan alan içerisinde yaşayan halkın ihtiyaçlarını karşılamak üzere teknik zorunluluk olması halinde kamu hizmetleri yatırımlarına (yol, su, elektrik, telefon, vb. her türlü alt ve üst yapı) Genel Müdürlükçe belirlenen şartlar çerçevesinde izin verilebilir"*** denilmektedir.

Söz konusu Doyran Mahallesi Yeni Mezarlık alanı ile görüş talebi, Antalya Büyük Şehir Belediyesi Mezarlıklar Şube Müdürlüğünün sahanın mezarlık yapılmasına ilişkin teknik zorunluluk raporu ve Genel Müdürlüğümüz yetki devri yazısı kapsamında değerlendirilmiş olup, talep edilen alanın, sahanın hedef türüleri olan alageyik ve yaban keçisi türlerinin kullandığı alanlardan olmaması, korunan alan sınırında olması sebebi ile sahanın diğer bölümlerine bir etkisinin olmayacağı mütela edilmiş olup, yaban hayatının zarar görmemesi için her türlü ihata uygulanmasının ve Antalya Şube Müdürlüğünce istenilecek ekolojik tedbirlerin Antalya Büyükşehir Belediyesince yapılması şartıyla mezarlık yeri olarak istenen alana izin verilmesi Bölge Müdürlüğünce uygun görüldüğü, bildirilmiştir.

DSİ 13. Bölge Müdürlüğü:

Mezarlık yeri olarak kullanılması talep edilen alanın; "Mezarlık Yerlerinin İnşaası İle Cenaze Nakil Ve Defin İşlemleri Hakkında Yönetmeliğin" 7. maddesine ve 07.04.2012 tarih ve 28257 sayılı Resmi Gazete'de ilan edilen Yeraltı sularının kirlenmeye ve bozulmaya karşı korunması hakkında ki yönetmeliğin ilgili maddelerine uyulması şartıyla, söz konusu alanın mezarlık yeri olarak kullanılmasında Müdürlüğümüzce herhangi bir sakınca bulunmamaktadır, denilmiştir.

Kültür ve Turizm Bakanlığı Antalya Kültür Varlıklarını Koruma Bölge Kurulu Müdürlüğü:

Antalya Kültür Varlıklarını Koruma Bölge Kurulu Müdürlüğünün, 07.01.2016 tarih ve 79545921/07.18.86-0058 sayılı Antalya Büyükşehir Belediye Başkanlığı Sağlık İşleri Dairesi Başkanlığı Mezarlıklar Şube Müdürlüğüne hitaben yazmış olduğu yazısında;

2016 / 04

Kamisyon kararları doğrultusunda Doyran Kent mezarlık alanın tahsis edilmesi ***Uygun Olduğu.'*** na Oy birliği ile karar verilmiştir.

Başkan
Mustafa ÖZKAYNAK
Vali a.
Vali Yardımcısı

Üye
Uzm.Dr. Murat ÖZDEMİR
Halk Sağlığı Müdürü

Üye
BİROL EKİCİ
Genel Sekreter
Menderes Mehmet Tevfik TUREL
Büyükşehir Belediye Başkanı

Üye
Tbp. Yrb. Özgür ÖZTUNÇ
Garnizon Baştabibi

Üye
Dr. Ünal HÜLÜR
İl Sağlık Müdürü

Hasan TEVKE
İl Milli Eğitim Müdür V.

Üye
Bedrettin TAŞKESEN
Çevre ve Şehircilik İl Müdürü

Üye
Uzm.Dr.Kemal KİRAZ
Atatürk Devlet Hastanesi
Yöneticisi / Başhekimi

Üye
Dr. Özlem ERİNEKÇİ
Türkiye Hudut ve Sahiller
Sağlık Genel Müdürlüğü
Akdeniz Bölge Baştabibi
(Katılmadı)

Üye
Gürsel COŞKUN
Gıda Tarım ve Hayvancılık İl
Müdürlüğü
Hayvan Sağlığı ve Yetiştiriciliği
Şube Müdürü

Üye
Uzm.Dr. Mete ÖNDE
Muratpaşa Toplum Sağlığı Merkezi
Başkanı

Üye
Dr. Fikret ACAR
Büyükşehir
Belediye Başkanlığı
Sağlık İşleri Daire Başkanı

Üye
Ecz. Yüce CEYLANLI
Serbest Eczacı

Üye
Prof. Dr. Gönül MUTLU
Serbest Tabip

2016 / 04

EXPO2016 ANTALYA

T.C.
KÜLTÜR VE TURİZM BAKANLIĞI
Antalya Kültür Varlıklarını Koruma Bölge Kurulu Müdürlüğü

ÇANAKKALE
ANTALYA

SAYI : 79545921/07.18.86
KONU: Antalya İli, Konyaaltı İlçesi, Doyran Mah.
Yeni Mezarlık Alanı.

07.01.2016 0058

ANTALYA BÜYÜKŞEHİR BELEDİYESİ
Sağlık İşleri Dairesi Başkanlığı
Mezarlıklar Şube Müdürlüğüne

İLGİ: 07.12.2015 tarih ve 62535688/311.14-2440-3275-46458 sayılı yazınız ve ekleri.

İlgi yazınız ile, Antalya İli, Konyaaltı İlçesi, Doyran Mahallesinde bulunan, yazı eki krokide koordinatları verilen alanın mezarlık olarak kullanımı için Orman Bölge Müdürlüğünden tahsisinin isteneceği belirtilerek konuyla ilgili Müdürlüğümüz görüşünün bildirilmesi istenmiştir.

Konuyla ilgili olarak Müdürlüğümüz uzmanlarının yerinde yaptığı inceleme sonucu hazırlanan raporda; inceleme sırasında mezarlık kullanımı için talep edilen alanın batısında; mevcut toprak yolun kenarında antik lahit parçaları ve bu parçaların kuzeybatısında bir yerleşime ait olduğu düşünülen kalıntılar tespit edildiği;

Müdürlüğümüz arşivinde yapılan incelemede de arazi çalışması sırasında tespit edilen kalıntıların ve mezarlık kullanımı için görüş sorulan alan sınırının yaklaşık 1 km. batısında Antalya Koruma Kurulunun 24.10.2002 tarih ve 5622 sayılı kararı ile I. Derece Arkeolojik Sit Alanı olarak tescil edilen Neapolis Antik Kentinin bulunduğu belirtilmektedir.

Bu bağlamda ilgi (a) yazınız ekinde sınırları belirtilen alan ve çevresine ilişkin olarak Müdürlüğümüz uzmanlarınca yeniden inceleme yapılması gerektiğinden söz konusu talebiniz ile ilgili görüşümüzün bahse konu arazi çalışması sonrasında bildirilebileceği; bu süreçte söz konusu alanlarda herhangi bir uygulamada bulunulmaması gerektiği hususunda gereğini bilgilerinize arz ederim.

Melike GÜL
Bölge Kurulu Müdür V.

T.C.
ANTALYA BÜYÜKŞEHİR BELEDİYE BAŞKANLIĞI
YAZI İŞLERİ ŞUBE MÜDÜRLÜĞÜ

GİDEN	Sayılı Tarihi	8.1.2016
	Kayıt Sayısı	1421
	Ek	
EVRAK	Sorumlu Birim	Sağlık İşl. Dai. Bşk.
	İlgili Birimler	

ANTALYA BÜYÜKŞEHİR BELEDİYESİ
SAĞLIK İŞLERİ DAİRE BAŞKANLIĞI
Tarih 11.01.2016
Sayı 179

Kılıçaslan Mahallesi Zafer Sokak No:6 Kaleiçi / ANTALYA
Tel: 0 (242) 247 87 61-243 21 60 Faks: 0 (242) 248 35 33
Ayrıntılı Bilgi İçin İrtibat:R.DORA

EXPO2016 ANTALYA

T.C.
KÜLTÜR VE TURİZM BAKANLIĞI
Antalya Kültür Varlıklarını Koruma Bölge Kurulu Müdürlüğü

ÇANAKKALE 1915

SAYI : 79545921/07.18.86
KONU: Antalya İli, Konyaaltı İlçesi, Doyran Mah. Yeni Mezarlık Alanı ve tescil.

ANTALYA

21.03.2016 1125

ANTALYA BÜYÜKŞEHİR BELEDİYE BAŞKANLIĞI
(İmar ve Şehircilik Dairesi Başkanlığına

Özü yukarıda belirtilen konu hakkında Antalya Kültür Varlıklarını Koruma Bölge Kurulu tarafından alınan 14.03.2016 gün ve 4630 sayılı kurul kararı ekte gönderilmektedir.

2863 sayılı Kanun'un 7. Maddesinde "Tek yapı ölçeğindeki kültür ve tabiat varlıkları ile korunma alanlarına ilişkin tescil kararları, 11/2/1959 tarihli ve 7201 sayılı Tebligat Kanunu uyarınca maliklere tebliğ edilir." ve "Sit alanlarının, tabiat varlıklarının ve tek yapı ölçeğinde tescil edilen taşınmazlar da dâhil olmak üzere malikleri idarece tespit edilemeyen taşınmazların tescil kararları, Resmî Gazete'de yayımlanır ve Bakanlığın internet sayfasında bir ay süreyle duyurulur." hükmü ile 8. Maddesinde "Malikleri idarece tespit edilemeyen kültür ve tabiat varlıklarının korunma alanlarının tesciline ilişkin kararlar, Resmî Gazete'de ilan yoluyla duyurulur ve Bakanlığın internet sayfasında bir ay süreyle yayımlanır." hükmü bulunmakta olup bu maddeler doğrultusunda tescil edilen korunması gerekli taşınmaz kültür varlıklarına ilişkin kararlar Resmi Gazetede ve Bakanlığımız internet sitesinde yayımlanacaktır.

Bu doğrultuda, 2863 sayılı Kanun'un 7. Maddesindeki hüküm ile 13.03.2012 tarih ve 28232 sayılı Resmi Gazetede yayımlanan "Korunması Gerekli Taşınmaz Kültür Varlıklarının ve Sitlerin Tespit ve Tescili hakkındaki Yönetmelik" gereğince:

Tescil edilen sit alanları İl Merkezinde bulunuyorsa Valinin, İlçe sınırında kalıyorsa Kaymakamın yazısı üzerine ilgili Kadastro Müdürlüğünden temin edilecek kadastral bilgiler doğrultusunda ilgili Tapu Müdürlüğünce tapu kütüğünün beyanlar hanesine, tescil edilen alanın türüne göre Korunması gerekli taşınmaz kültür varlığı, sit alanı, koruma alanı, etkileme geçiş alanı şerhinin konulması gerekmektedir.

Bilgilerinizi ve gereğini arz ve rica ederim.

Melike GÜL
Bölge Kurulu Müdürü V.

EK:1-Karar
2-Pafta

ANTALYA BÜYÜKŞEHİR BELEDİYESİ
SAĞLIK İŞLERİ DAİRE BAŞKANLIĞI
Tarih: 28.03.2016
No: 729

T.C.
ANTALYA BÜYÜKŞEHİR BELEDİYE BAŞKANLIĞI
YAZIŞLERİ ŞUBE MÜDÜRLÜĞÜ

BELGENİN	Kayıt Tarihi	25.03.2016
	Kayıt Sayısı	19074
	Ekİ	2
HAVALE	Sorumlu Birimi	İmar ve Şehircilik Dai. Bşk.
	İlgili Birimler	Sağlık İşleri Dai. Bşk.

Kılıçaslan Mahallesi Zafer Sokak No:6 Kaleiçi / ANTALYA
Tel: 0 (242) 247 87 61-243 21 60 Faks: 0 (242) 248 35 33
Ayrıntılı Bilgi İçin İrtibat:R.DORA

T.C.
KÜLTÜR VE TURİZM BAKANLIĞI
ANTALYA KÜLTÜR VARLIKLARINI KORUMA BÖLGE KURULU
KARAR

Toplantı Tarihi ve No. : 14.03.2016/138
Karar Tarihi ve No. : 14.03.2016/4630

Toplantı Yeri
ANTALYA

Antalya İli, Konyaaltı İlçesi, Doyran Mahallesinde, Düzlerçamı Yaban Hayatı Geliştirme Sahası içinde Antalya Büyükşehir Belediyesi tarafından yapılması düşünülen mezarlık alanına ilişkin Antalya Büyükşehir Belediyesi Sağlık İşleri Dairesi Başkanlığı Mezarlıklar Şube Müdürlüğünün 07.12.2015 tarih ve 62535688/311.14-2440-3275-46458 sayılı yazısı doğrultusunda yapılan arazi incelemesi sırasında tespit edilen kalıntılara yönelik Antalya Koruma Bölge Kurulu Müdürlüğü uzmanlarının 10.03.2016 tarih ve 1394 kayıt numaralı raporu okundu, ekleri ve dosyası incelendi, yapılan görüşmeler sonucunda;

Antalya İli, Konyaaltı İlçesi, Doyran Mahallesinde, Düzlerçamı Yaban Hayatı Geliştirme Sahası içinde yer alan ve Antalya Kültür ve Tabiat Varlıklarını Koruma Kurulunun 24.10.2002 tarih ve 5622 sayılı kararı ile tescil edilen Neapolis Antik Kenti I. Derece Arkeolojik Sit Alanı sınırlarının, 2863 sayılı yasanın 3 ve 6.maddeleri ve yeni yapılan incelemeler sonucunda tespit edilen arkeolojik kalıntılar doğrultusunda kararımız eki 1/25.000 ölçekli haritada gösterildiği şekilde yeniden düzenlenmesine,

Bu alanlarda Arkeolojik Sitlerle ilgili ilke kararlarının geçerli olduğuna, sit sınırlarının plana işlenerek ilke kararı gereği "Aynen Korunacak I. Derece Arkeolojik Sit Alanı" kararı getirilip, meclis kararıyla Kurulumuza iletilmesine,

Alanda yapılan yoğun kaçak kazıların önlenmesi amacıyla gerekli güvenlik önlemlerinin alınmasına,

Ayrıca Antalya Büyükşehir Belediyesinin söz konusu alandaki mezarlık talebinin de kararımız ile yeniden belirlenen Neapolis Antik Kenti I. Derece Arkeolojik Sit Alanı sınırları dışında olmak koşuluyla ilgili kurumlarca değerlendirilmesi gerektiğine karar verildi.

ASLI GİBİDİR
T.C.
Bölge İşleri Müdür V.

BAŞKAN Yrd.Doç.Dr.İbrahim BAKIR İMZA		**BAŞKAN YARDIMCISI** Prof.Dr.H.Sabri ALANYALI İMZA
Üye Prof.Dr. Ziya GENÇEL İMZA	**Üye** Yrd.Doç.Dr.Zekeriya ŞİMŞİR İMZA	**Üye** Prof.Dr.Bilal SÖĞÜT İMZA
Üye Prof.Dr.Dicle AYDIN İMZA	**Üye** Emel BOYACIOĞLU İMZA	**Üye** Yaşar PARLAYÜKSEL Büyükşehir Bld.Tem. İMZA
Üye Serkan TEMUÇİN Konyaaltı Bld Tem. İMZA	**Üye** Mustafa DEMİREL Antalya Müze Md. İMZA	**Üye** Musa ŞEN Ant.Orman Bölge Md.Tem İMZA
Üye Milli Parklar Bölge Md. (BULUNMADI)		

Antalya Büyükşehir Belediye Meclisinin ... /.../2016 tarih ve ... sayılı kararı ile onaylanmıştır.

B-7

T.C.
ORMAN VE SU İŞLERİ BAKANLIĞI
Orman Genel Müdürlüğü Antalya Bölge Müdürlüğü

BAKANLIK MAKAMINA
(Orman Bölge Müdürlüğüne)

E-İZİN No	:	**106609**
Sayı	:	67480784-255.03.5.2.**29-2852**
Olur No	:	**2016/43**
İstek Sahibi	:	**Antalya Büyükşehir Belediye Başkanlığı**
Konu	:	**Mezarlık Tesisi (Konyaaltı İlçesi, Doyran Mezarlık Yeri)**
İnceleme Raporu	:	**09/03/2016**
İzin Sahası (m^2)	:	**594897,63 m²**
Mevkii ve Orman Durumu	:	**Antalya İşl. Doyran Şefl. 34, 35 numaralı bölmeler üzerinde**
Diğer Konular	:	--

Konu yerinde incelettirilmiş olup, **Antalya** Orman İşletme Müdürlüğü ile Bölge Müdürlüğümüz tarafından uygun görülen izin raporu, harita ve diğer eklerinin incelenmesi sonucunda; yukarıda mevkii, durumu, yüzölçümü ve kullanma amacı gösterilen orman parçasının, diğer konular bölümünde belirtilen şartlar dâhilinde istenilen amaca uygun olarak kullanılmasında kamu yararı bulunduğu görüşüne varılmıştır. Bu nedenle belirtilen orman alanı üzerinde yerleşme ve çalışma şartlarını düzenleyen örneği ekte sunulan taahhütnamede yazılı koşullarla, diğer kanun hükümleri saklı kalması, raporda hesaplanan bedelleri ilgili hesaplarına, peşin olarak yatırması kaydıyla, 6831/5192 sayılı Orman Kanununun 17. maddesi gereğince **Antalya Büyükşehir Belediye Başkanlığı** lehine **24 ay** süreyle **BEDELLİ ön izin** verilmesini Orman ve Su İşleri Bakanlığı Orman Genel Müdürlüğünün 31/05/2011 tarih ve B 18 1 OGM.0.65.02-601.02/30 sayılı yetki devri konulu olurlarına atfen olurlarınıza arz ederim.

07/04/2016
Cemal ŞAK
İzin ve İrtifak Şb. Müd.

Uygun görüşle arz ederim.
07/04/2016
Musa ŞEN
Bölge Müdürü Yardımcısı

OLUR
07/04/2016
Mustafa TÜRK
Bölge Müdürü
(Bakan a.)

Sedir Mah./ Antalya Ayrıntılı Bilgi İçin İrtibat: **Tel:** 0(242) 345 14 48 **Fax:**0 (242) 345 14 56
e-posta: antalyaobm8@ogm.gov.tr Elektronik ağ: www.ogm-antalyaobm.gov.tr