



T.C.
ANTALYA BYKEHİR BELEDİYE BAKANLIđI
İmar ve ehircilik Dairesi Bakanlıđı

Sayı : 90852262-301.03-E.2410

24.08.2017

Konu : Kepez İlesi, Duraliler Mahallesi,
I.Derece Arkeolojik Sit Alanına
ilikin 1/1000 l.UİP.

BAKANLIK MAKAMINA

Antalya Kltr Varlıklarını Koruma Blge Kurulu'nun 08.08.2017 tarih ve 6596 sayılı kararı ile uygun bulunan, Kepez Belediyesi sınırları ierisinde, Duraliler Mahallesi 28086 ada 21 ve 22 parseller ve evresine rastlayan 1. Derece Arkeolojik Sit Alanının ilenmesi ve plan notu eklenmesine ilikin 1/1000 lekli Uygulama İmar Planının incelenerek, karara bađlanmak zere **Bykehir Belediye Meclisine havalesini arz ederim.**

e-İmzalıdır

Hsamettin ELMAS
İmar ve ehircilik Dairesi Bakanı

Ek :

- 1/1000 l. UİP.
- Plan aıklama raporu.
- Kurul Kararı

Uygun grle arz ederim.
24.08.2017

e-İmzalıdır

Bedrullah ERİN
Genel Sekreter Yardımcısı

BYKEHİR BELEDİYE MECLİSİNE

24.08.2017

e-İmzalıdır

Birol EKİCİ
Genel Sekreter



ANTALYA BÜYÜKŞEHİR BELEDİYESİ

KEPEZ İLÇESİ, DURALI ER MAHALLESİ 28086 ADA 21 VE 22 PARSELLER
I.DERECE ARKEOLOJİK SİT ALANINA İLİŞKİN UYGULAMA İMAR PLANI

4 085 584.95

ANTALYA
(MERKEZ)

025-a-13-a-1-b

025-a-08-d-4-c

GÖSTERİM

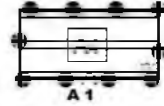
ÖLÇEK : 1/1000



ANTALYA BÜYÜKŞEHİR BELEDİYESİ
PLANLAMA ŞUBE BAŞKANLIĞI

LEJANT

○ ○ ○ ○ UYGULAMA İMAR PLANI SINIRI



I. DERECE ARKEOLOJİK SİT ALANI

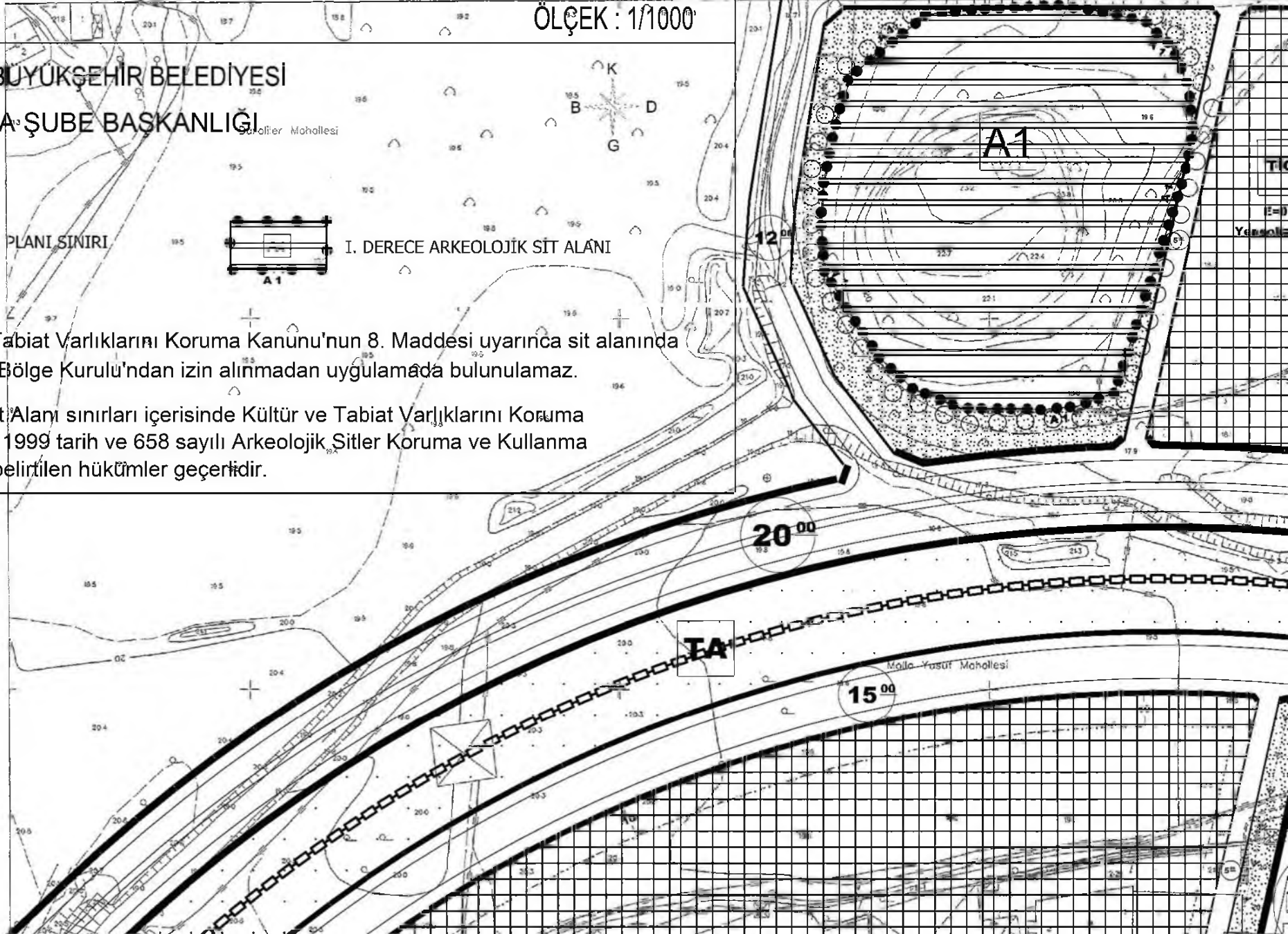
PLAN NOTLARI:

4 085 500

1- 2863 sayılı Kültür ve Tabiat Varlıklarını Koruma Kanunu'nun 8. Maddesi uyarınca sit alanında Kültür Varlıkları Koruma Bölge Kurulu'ndan izin alınmadan uygulamada bulunulamaz.

2- I. Derece Arkeolojik Sit Alanı sınırları içerisinde Kültür ve Tabiat Varlıklarını Koruma Yüksek Kurulunun 05.11.1999 tarih ve 658 sayılı Arkeolojik Sitler Koruma ve Kullanma Koşulları İlke Kararında belirtilen hükümler geçerlidir.

4 085 400



ANTALYA (BÜYÜKŞEHİR) KEPEZ BELEDİYESİ
(ESKİ 61 VE 62 PARSELLER) 28086 ADA 21 VE 22 PARSELLER VE ÇEVRESİ
I. DERECE ARKEOLOJİK SİT ALANI
1/1000 ÖLÇEKLİ UYGULAMA İMAR PLANI

1. PLANLAMA ALANININ GENEL TANIMI



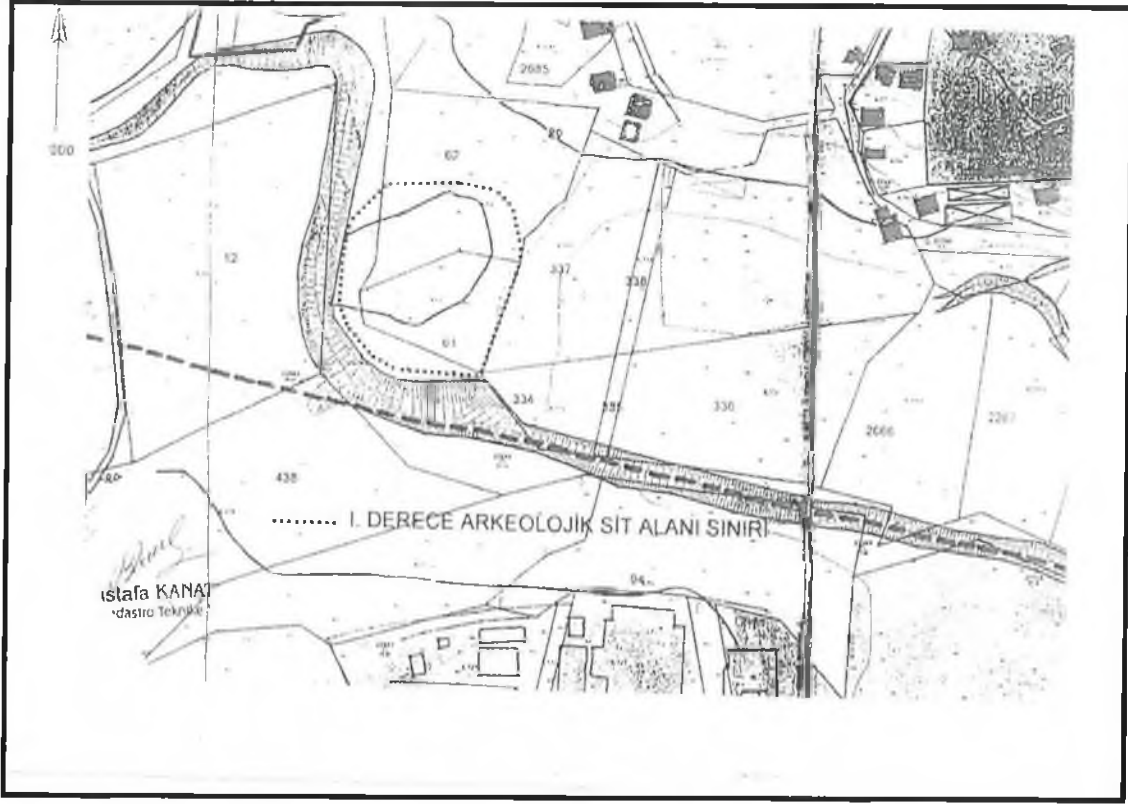
Şekil 1. Hava Fotoğrafı.

Planlama alanı; Antalya İli, Kepez Belediyesi, Duraliler Mahallesi sınırları içerisinde O25A-13A-1B nolu 1/1000 ölçekli Uygulama İmar Planı paftasında yer alan (eski 61 ve 62 parseller) 28086 ada 21 ve 22 parseller ve çevresini kapsamaktadır.(Şekil 1)

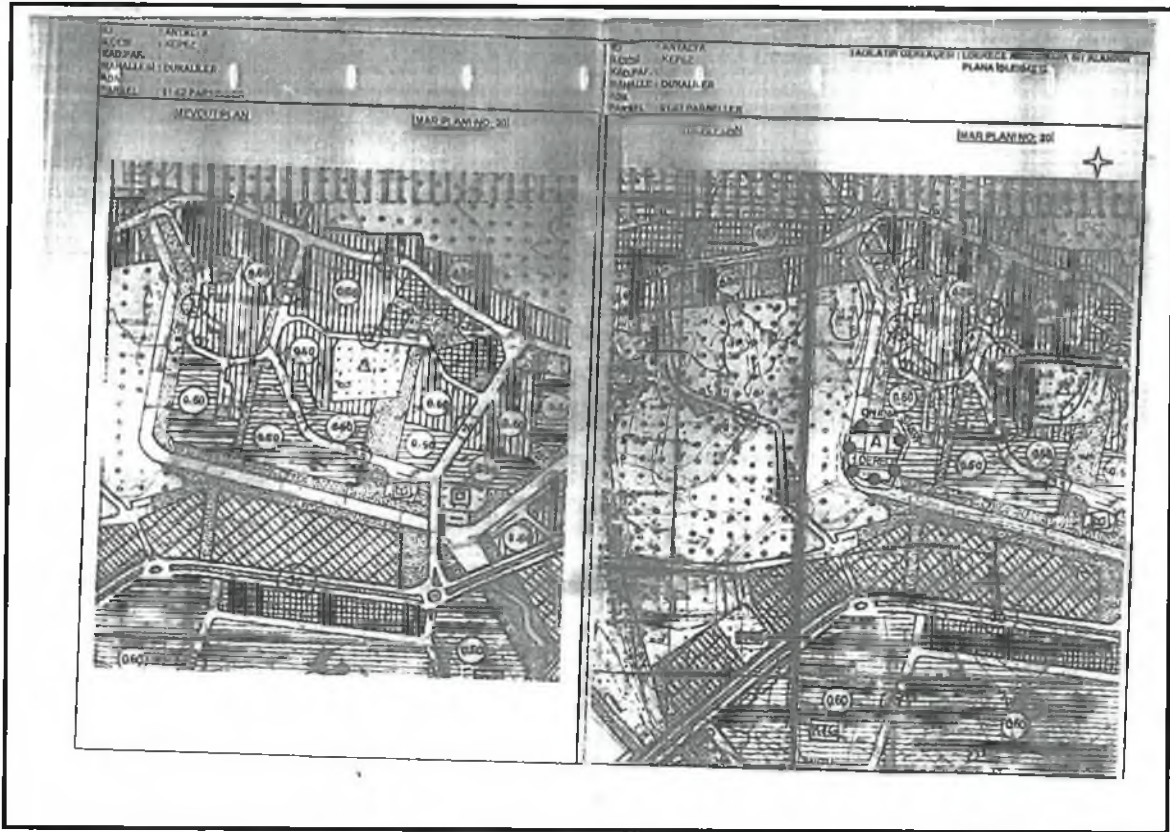
2. PLANLAMANIN AMAÇ VE KAPSAMI

Mülga Antalya Kültür ve Tabiat Varlıklarını Koruma Bölge Kurulu'nun 26.10.2005 gün ve 645 sayılı kararı ile; Antalya İli, Merkez, Duraliler Mahallesi Güragaç Mevkiinde 61 ve 62 nolu parseller (yeni 28086 ada 21 ve 22 parseller) üzerinde bulunan tescilli antik kalıntıların bulunduğu alanın 05.05.2005 gün ve 366 sayılı karar eki sit fişi ve 1/1000 ölçekli sit paftasında I. Derece Arkeolojik Sit sınırlarının sehven 22 ve 2685 nolu parseller ve çevresi olarak belirlendiği, Koruma Bölge Kurulu Müdürlüğü uzmanlarınca hazırlanan rapordan anlaşıldığından I. Derece Arkeolojik Sit Alanı sınırlarını gösteren ve yeniden düzenlenen karar eki 1/2000 ölçekli haritanın ve sit fişinin uygun bulunduğuna karar verilmiştir. (Şekil 2)

Bahse konu kurul kararı gereği 1. Derece Arkeolojik Sit Alanının 1/5000 ölçekli Nazım İmar Planına işlenmesine ilişkin 1/5000 ölçekli Nazım İmar Planı Değişikliği Antalya Büyükşehir Belediye Meclisi'nin 10.04.2006 tarih ve 251 sayılı kararı ile uygun bulunmuş olup mülga Antalya Kültür ve Tabiat Varlıklarını Koruma Bölge Kurulu'nun 25.05.2006 gün ve 1013 sayılı kararı ile onanmıştır.(Şekil 3)



Şekil 2. Sit Alanı Sınırlarını Gösteren Pafta.



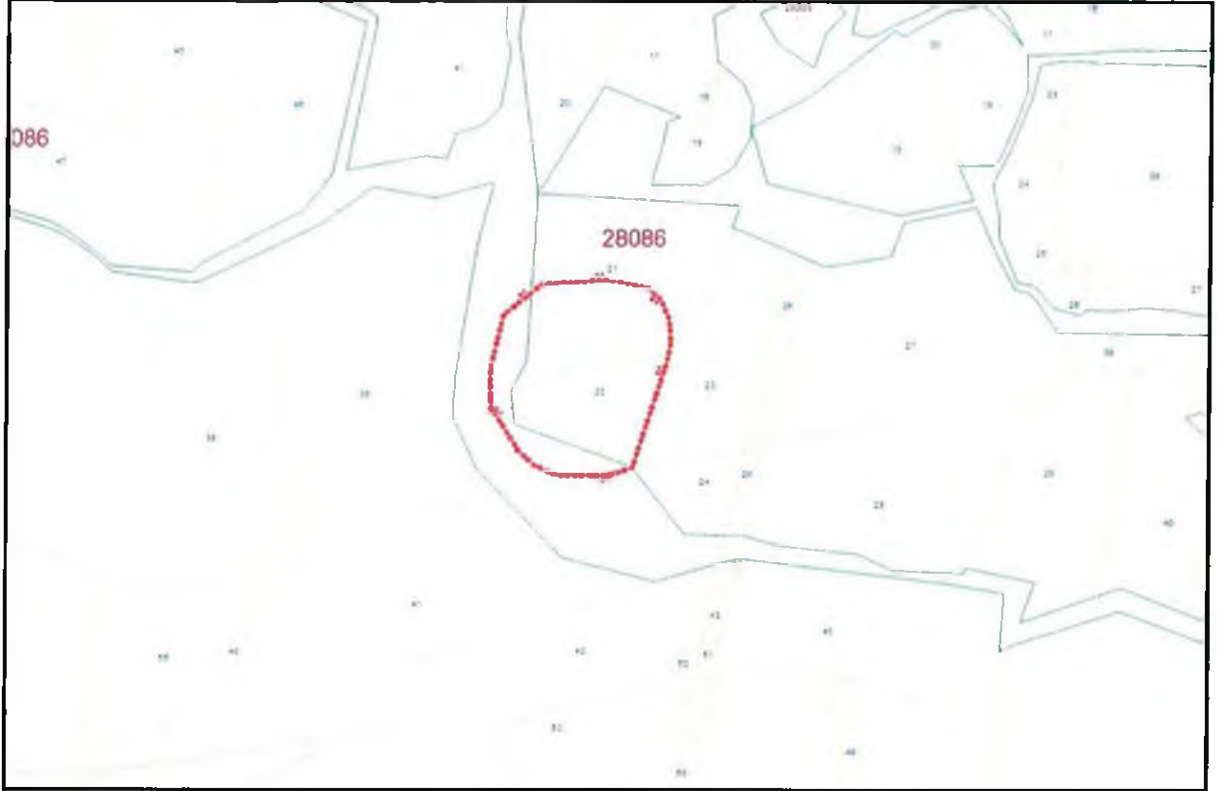
Şekil 3. 2006 yılında onaylanan 1/5000 ölçekli Nazım imar planı değişikliği.



2006 yılında onaylanan 1/5000 ölçekli Nazım imar planlarına işlenen I. Derece Arkeolojik Sit Alanının sayısallaştırılarak, Mekânsal Planlar Yapım Yönetmeliğine uygun olarak gösterilmesi amacıyla mülga Antalya Kültür ve Tabiat Varlıklarını Koruma Bölge Kurulu kararı doğrultusunda 1/5000 ölçekli Nazım imar planı değişikliği ile eş zamanlı olarak sit alanının işlenmesine ilişkin 1/1000 ölçekli Uygulama İmar Planı hazırlanmıştır.

3. BUGÜNKÜ ARAZİ KULLANIMI VE KADASTRAL DURUM

Planlama alanına ilişkin kadastral durum aşağıdaki haritada verilmiştir. Bahse konu I. Derece Arkeolojik Sit Alanı içerisinde 28086 ada 21 ve 22 nolu kadastral parseller yer almaktadır. Parseller özel şahıs mülkiyetinde bulunmakta olup yapılaşma bulunmamaktadır.



Şekil 3. Kadastral Durum

4. PLANLAMA KARARLARI

Planlamayı yönlendiren en önemli faktör;

- Mülga Antalya Kültür ve Tabiat Varlıklarını Koruma Bölge Kurulu'nun 26.10.2005 gün ve 645 sayılı kararı.
- Antalya Büyükşehir Belediye Meclisi'nin 10.04.2006 tarih ve 251 sayılı kararı.
- Mülga Antalya Kültür ve Tabiat Varlıklarını Koruma Bölge Kurulu'nun 25.05.2006 gün ve 1013 sayılı kararı.

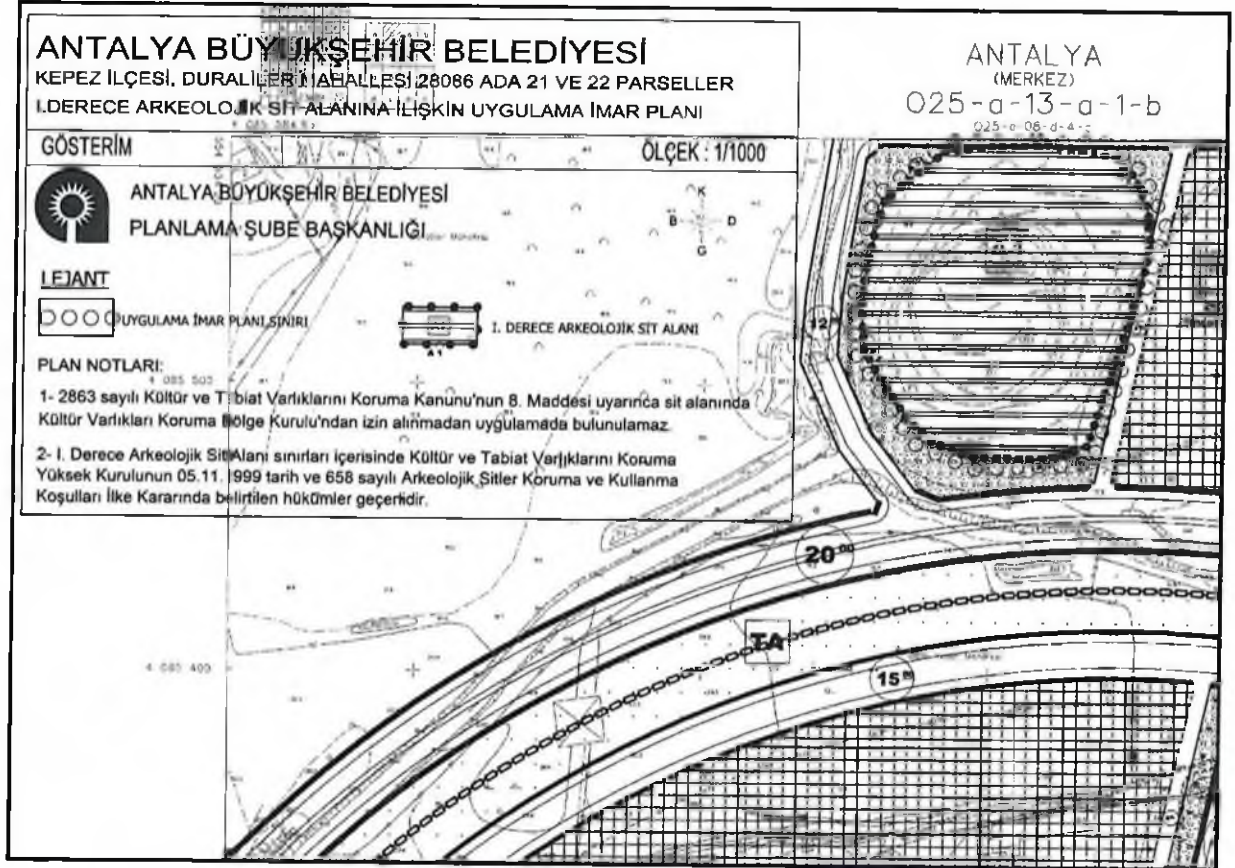
Mülga Antalya Kültür ve Tabiat Varlıklarını Koruma Bölge Kurulu'nun 26.10.2005 gün ve 645 sayılı kararı gereği; Kepez İlçesi, Duraliler Mahallesi, Güragaç Mevkiinde 28086 ada 21 ve 22 parseller üzerinde bulunan tescilli antik kalıntıların bulunduğu alanı içine alacak şekilde belirlenen "1. Derece Arkeolojik Sit Alanı" sınırı Mekansal Planlar Yapım Yönetmeliği gösterimlerine uygun olarak 1/1000 ölçekli uygulama imar planına işlenmiştir. (Şekil 4)

(Handwritten signature and initials)

Ayrıca;

- “2863 sayılı Kültür ve Tabiat Varlıklarını Koruma Kanunu’nun 8. maddesi uyarınca sit alanında Koruma Bölge Kurulu’ndan izin alınmadan uygulamada bulunulamaz”
- “1.Derece Arkeolojik Sit Alanı sınırları içerisinde Kültür ve Tabiat Varlıklarını Koruma Yüksek Kurulunun 05.11.1999 tarih ve 658 sayılı Arkeolojik Sitler Koruma ve Kullanma Koşulları İlke Kararında belirtilen hükümler geçerlidir.” plan notları eklenmiştir.

Şekil 4. Plan Örneği



Serdar PAULAVUŞ
Antalya Büyükşehir Belediyesi
Şehir Plancısı
Oda sic.No: 4010

Beyhan
Antalya Büyükşehir Belediyesi
Şehir Plancısı / Oda Sic. No: 1630
Kamere Grubu A

T.C.
KÜLTÜR VE TURİZM BAKANLIĞI
ANTALYA KÜLTÜR VARLIKLARINI KORUMA BÖLGE KURULU
KARAR

Toplantı Tarihi ve No. : 08.08.2017/185
Karar Tarihi ve No. : 08.08.2017/6596

Toplantı Yeri
ANTALYA

Antalya İli, Kepez İlçesi, Duraliler Mahallesi, Gurağaç Mevkii, 28086 ada 21 ve 22 parseller ile çevresinde bulunan, Antalya Kültür Varlıklarını Koruma Bölge Kurulunun 19.11.2012 tarih ve 1087 sayılı kararı ile sınırları son şeklini alan I. Derece Arkeolojik Sit Alanının 1/5000 ölçekli Nazım ve 1/1000 ölçekli Uygulama İmar Planına işlenmesine ilişkin Antalya Büyükşehir Belediyesi İmar ve Şehircilik Dairesi Başkanlığının 20.07.2017 tarih ve 33956 sayılı yazısı ile Antalya Kültür Varlıklarını Koruma Bölge Kurulu Müdürlüğü uzmanının 04.08.2017 tarihli raporu okundu, ekleri ve dosyası incelendi, yapılan görüşmeler sonucunda;

Antalya İli, Kepez İlçesi, Duraliler Mahallesi, Gurağaç Mevkii, 28086 ada 21 ve 22 parseller ile çevresinde bulunan, Kurulumuzun 19.11.2012 tarih ve 1087 sayılı kararı ile sınırları son şeklini alan I. Derece Arkeolojik Sit Alanının planlara işlenmesine yönelik hazırlanan 1/5000 ölçekli Nazım ve 1/1000 ölçekli Uygulama İmar Planı tekliflerinin, sit alanına ilişkin ilgili plan hükümlerinin oluşturulduğu görüldüğünden uygun bulunduğu (olumlu) karar verildi.

ASLI GİBİDİR



BAŞKAN
Yrd.Doç.Dr.İbrahim BAKIR
İMZA

BAŞKAN YARDIMCISI
Prof.Dr.H.Sabri ALANYALI
İMZA

Üye
Prof.Dr. Ziya GENÇEL
İMZA

Üye
Prof.Dr.Bital SÖĞÜT
İMZA

Üye
Esin SERTTAŞ YAREN
(BULUNMADI)

Üye
Prof.Dr. Osman ERAVŞAR
İMZA

Üye
Emel BOYACIOĞLU
İMZA

Üye
Yaşar PARLAYÜKSEL
Ant.Büyükşehir Bld.Tem.
İMZA

Üye
Barış SOYKAM
Kepez Bld. Tem.
İMZA

Üye
Mustafa DEMİREL
Antalya Müze Md.
İMZA

Üye