



T.C.
ANTALYA BÜYÜKŞEHİR BELEDİYE BAŞKANLIĞI
İmar ve Şehircilik Dairesi Başkanlığı

Sayı : 90852262-301.03-E.2340

22.08.2017

Konu : Alanya, Türkler Mah. Katı Atık
Tesisleri Alanı 1/5000 NİP.

BAŞKANLIK MAKAMINA

Alanya Belediyesi sınırları içerisinde, Türkler, Soğukpınar, Payallar Mahalleleri, Kargı Serisi 123, 124, 125, 170, 171, 173, 174, 175 ve 178 nolu bölmelerde bulunan 350.000 m² büyüklüğündeki ormanlık alanın "Katı Atık Tesisleri Alanı (Boşaltma, Bertaraf, İşleme, Transfer ve Depolama)" olarak planlanmasına ilişkin 1/5000 ölçekli Nazım İmar Planının incelenerek, karara bağlanmak üzere **Büyükşehir Belediye Meclisine havalesini arz ederim.**

e-İmzalıdır

Hüsamettin ELMAS
İmar ve Şehircilik Dairesi Başkanı

Uygun görüşle arz ederim.
22.08.2017

e-İmzalıdır

Bedrullah ERÇİN
Genel Sekreter Yardımcısı

BÜYÜKŞEHİR BELEDİYE MECLİSİNE

22.08.2017

e-İmzalıdır

Biröl EKİCİ
Genel Sekreter



KAYDI YAPAN BİRİM	Yazı İşleri Şube Müdürlüğü
DOSYA NO	2017-132515
EVRAK KAYIT NO	2017-51643
KAYIT TARİHİ	19-07-2017

Planlar

T.C.

ANTALYA VALİLİĞİ

Defterdarlık Milli Emlak Dairesi Başkanlığı Doğu Antalya Emlak Müdürlüğü

Sayı : 97073469-300-[47-494]-31697

19/07/2017

Konu : Kepez Varsak Depolama Alanı İmar Planı

ANTALYA BÜYÜKŞEHİR BELEDİYESİ BAŞKANLIĞINA

Defterdarlığımız Teknik Büro Koordinatörlüğünden alınan 12/07/2017 tarihli ve 30809 sayılı yazı ile; Maliye Bakanlığının 02/02/1984 tarih ve 123 sıra sayılı genel yazıları uyarınca çalışma alanımız sınırları içerisinde kalan Belediyelerde yapılan askı ilanı kontrollerinde, Büyükşehir Belediyesinde 19/06/2017 ile 19/07/2017 tarihleri arasında askıya çıkarılan Kepez İlçesi, Varsak Mahallesi Depolama alanı yapılmasına ilişkin 1/1000 ölçekli Uygulama İmar planı değişikliğinin tespit edildiği bildirilmiştir.

Konuya ilişkin düzenlenen 19/07/2017 tarih ve 36211 sayılı Teknik Raporda;

1- Varsak, 1992, 3281, 1993, 2036, 2035, 2610 parsel numaralı taşınmazların plan onama sınırı içinde olduğu,

2- Plan açıklama raporunda; Bir önceki planda Ulaşım ve toplu taşıma hizmetlerini planlamak ve koordinasyonu sağlamak amacıyla Raylı sistem depolama alanı yapılan alan eski haline belediye hizmet alanına dönüştürülmüştür ifadesinin yer aldığı,

3- Bir önceki İdaremiz itirazına konu olan plan değişikliğiyle 1992 parsel numaralı taşınmaz Hastane alanı olarak; 3281 parsel numaralı taşınmaz Yol yerine Depolama alanı olarak; 1993 parsel numaralı taşınmaz Hastane yerine Depolama alanı; 2036 parsel numaralı taşınmaz Konut alanı yerine depolama alanı; 2035 parsel numaralı taşınmaz hastane yerine depolama alanı, 2610 parsel numaralı taşınmazın bir kısmı Pazar alanı ve konut alanından depolama alanına dönüştürülmüşken yeni planda depolama alanı olan alan Belediye hizmet alanına dönüştürüldüğü ve alanın güney kısmının Eğitim alanı olarak planlandığı,

4- 1/1000 ölçekli imar planı değişikliklerinin Büyükşehir Belediyesi tarafından yapılmak istenmekte olduğu, Depolama alanı olarak planlanmak istendiği, Mekansal planlar yönetmeliğinde bulunan Belediye Hizmet Alanı tanımına göre ve plan raporlarında yapılan Depolama Hizmet alanı tanımına göre Depolama alanı Belediye Hizmet alanı kapsamında kalmakta olup Kamu ortaklık payından karşılanan alanlardan olduğu,

5- 3281 parsel numaralı orman vasıflı taşınmazın imar planına dahil edilmesi hususunda Orman Bölge Müdürlüğü görüş vermesi gerektiği,

6- 1/1000 ölçekli imar planı değişikliklerinin arazi kullanım kararları ve planlama sürecinin ilerleyen aşamaları açısından değerlendirildiğinde Raylı sistem depolama alanı olarak ayrılan bölgenin Belediye Hizmet alanı olarak ayrılmasında (Koptan karşılanan alanlardan olması sebebiyle.) Teknik olarak sakınca olmadığı Satış işlemleri devam eden bir kısmı Depolama alanı yerine, Belediye Hizmet alanı olarak planlanan 2036 parsel ve 2035 parselin idari durumuna ilişkin ilgili müdürlüğünce değerlendirme yapılmasının uygun olacağı,

*Bu belge elektronik imzalıdır. İmzalı suretinin aslını görmek için <https://evrakdogrulama.muhasebat.gov.tr> adresine girerek (doYctz-v8xULG-COpKzj-Fqgn+A-kayor21/) kodunu yazınız.

Yine 1/5000 ve 1/1000 imar planı deęişiklikleri Bykşehir Belediyesi tarafından yapılmak istenmekte olduęu, Mekansal Planlar Yapım Ynetmelięine gre Depolama alanı ve Belediye Hizmet Alanının Kamu ortaklık payından karřılandığı, Plan yapılan alanda henz uygulama imar planı yapılmadıęı, imar planı deęişiklięi yapılmasa da blge imar uygulaması iřlemi yapılacak olup uygulama neticesinde blgedeki tařınmazlar DOP, KOP, kesintileri, kısmı veya tamamen yer deęiřtirme gibi iřlemlere dahil olacaęı, plan deęişiklięi yapılması durumunda ise yine aynı řekilde planlama srecinin ilerleyen ařamalarında blgede imar uygulaması iřlemi yapılması gerektięi,

Bildirilmiřtir.

TAKBİS kayıtları zerinde yapılan incelemede; 2610 ve 2035 parsel numaralı tařınmazların zerinde bir kısmının sit alanı olduęuna dair beyan bulunduęu, yine 2610, 2035 ve 2036 parsel numaralı tařınmazların zerinde belirtilen kısımların "Mevcut ime ve kullanma suyu tesislerinin yanında yeni ilave edilecek yer altı suyu iřletme tesislerinin inřasına, Orman Genel Mdrlęnn ormanları korumak amacıyla yapacakları alıřmalar ile antik kentlerin kalıntılarının aıęa ıkarılması amacıyla yapılacak alıřmaların dıřında hibir amala kullanılamayacaęı" na dair beyan bulunduęu grlmřtr.

Bykşehir Belediyesince, 6292 Sayılı Orman Kyllerinin Kalkınmalarının Desteklenmesi ve Hazine Adına Orman sınırları Dıřına ıkarılan Yerlerin Deęerlendirilmesi ile Hazineye Ait Tarım Arazilerinin Satıřı Hakkında Kanunun "**Hak sahibi, bařyuru ve doęrudan satıř**" bařlıklı 6. maddesinin 12. fıkrasında belirtildięi řekliyle  aylık srede sz konusu planın bildirilmemesi, 1992 parselin satıř iřlemi iin tebligatın yapılması, planda depolama alanı olarak deęil hastane alanı olarak belirlenmesi nedeniyle 1992 parselin tahsilat iřlemlerine devam edilmekte olduęu, dięer parsellerde ise ASAT Su Havzası řerhi veya SİT Alanı řerhinin bulunduęu, anılan tařınmazların 6292 sayılı Yasa kapsamında iřlemlerinin devam ettięi (kullanıcı tespiti ve satıř iřlemleri) anlařılmıřtır.

Buna gre; 19/06/2017-19/07/2017 tarihleri arasında Belediyenizde askıya ıkarılan, Kepez İlesi Varsak Mahallesine Depolama Alanı yapılmasına iliřkin 1/1000 lekli Uygulama imar planı deęişiklięine yukarıda ifade edilen itirazlarımızın deęerlendirilmesini ve sonucundan yasal sre ierisinde cevap verilmesini teblięen arz ederim.

(e-İmzalıdır)
Yılmaz YANGIN
Defterdar a.
Defterdar Yrd. V.

*Bu belge elektronik imzalıdır. İmzalı suretinin aslını grmek iin <https://evrakdogrulama.muhasebat.gov.tr> adresine girerek (doYctz-v8xULG-COpKzj-Fqgn+A-kaYoR21/) kodunu yazınız.

Pela

ANTALYA BÜYÜKŞEHİR BELEDİYESİ	
KAYDI YAPAN BİRİM	Yazı İşleri Şube Müdürlüğü
DOSYA NO	2017-130295
EVRAK KAYIT NO	2017-50954
KAYIT TARİHİ	17-07-2017

imar

ANTALYA BÜYÜKŞEHİR BELEDİYESİ BAŞKANLIĞINA
ANTALYA

Tarafınızca hazırlanan ve meclisinizce onaylanan 1/5000 LİK ve 1/1000'lik tramvay toplama merkezi amaçlı imar planı askıda bulunmaktadır. Hak sahibi olduğumuz 1993 parsel bu plan kapsamında kalmaktadır.

1993 Parsel tarafınızca onaylanan planda tramvay toplama merkezi içerisinde kalmaktadır.

Bu amaçla ilerde 1993 parsel için de mağdur olmamamız için plan hükümlerine 3194 sayılı imar kanununun 18.madde uygulamasının şart koşulması hükmünün eklenmesini istiyoruz.

Yukarıda saydığımız gerekçelerden ötürü plana itiraz ediyoruz ve dilekçemizde bahsedilen ilgili düzenlemelerin planınızda yapılması hususunda gereğinin yapılmasını saygılarımızla arz ederiz.

17.07.2017

Ahmet Kaya
Duo

ADRES:

Varsak Karşıyaka Mh.
1033 Sk No:6
Kepez/ANTALYA

Telefon: 0538 356 4542

KAYDI YAPAN BİRİM	Yazı İşleri Şube Müdürlüğü
DOSYA NO	2017-122575
EVRAK KAYIT NO	2017-48422
KAYIT TARİHİ	04-07-2017

ANTALYA BÜYÜKŞEHİR BELEDİYESİ BAŞKANLIĞINA
ANTALYA

İmar

Tarafınızca hazırlanan ve meclisinizce onaylanan 1/5000 LİK ve 1/1000'lik tramvay toplama merkezi amaçlı imar planı askıda bulunmaktadır. Hak sahibi olduğumuz 1993 ve (eski1994) 3985-3986 parseller bu plan kapsamında kalmaktadır.

1993 Parsel tarafınızca onaylanan planda tramvay toplama merkezi içerisinde kalmakta olup, eski 1994 yeni 3985-3986 parseller tramvay toplama merkezine cephelidir.

Tramvay toplama merkezine cepheli eski 1994 ve yeni 3285-3286 numaralı parsellerimizde ada şeklinin parselimizdeki mağduriyetin giderilmesi için düzenlenmesini istiyoruz, yine bitişiğindeki imar adasında bulunan 2722 ada 2 parselinde hak sahibi olmamız açısından adaya yapılacak eklenti açısından bir sakınca olmayacaktır.

Ayrıca ilerde her iki parsel için de tamamen mağdur olmamamız için plan hükümlerine 3194 sayılı imar kanununun 18.madde uygulamasının şart koşulması hükmünün eklenmesini istiyoruz.

Yukarıda saydığımız gerekçelerden ötürü plana itiraz ediyoruz ve dilekçemizde bahsedilen ilgili düzenlemelerin planınızda yapılması hususunda gereğinin yapılmasını saygılarımızla arz ederiz.

04.07.2017

Halil KUŞCU



İbrahim KUŞCU



Adres:Aynaoğlu Mh.Süleyman Demirel Blv.

Ümit Dikmen işm. 158/M

KEPEZ/ANTALYA

Telefon:0533 358 10 11

60⁰⁰

15⁰⁰

15⁰⁰

SEMT PAZARI

15⁰⁰

15⁰⁰

15⁰⁰

15⁰⁰

15⁰⁰

15⁰⁰

15⁰⁰

AGAÇLANDIRILACAK ALAN

B.H.A AÇIK PAZAR ALANI

DOĞAL SİT ALANI

DOĞAL SİT ALANI

DOĞAL SİT ALANI

E=1.00

E=1.00

E=1.00

E=1.00

E=1.00



TÜRKİYE CUMHURİYETİ
NÜFUS CÜZDANI





SERİ F11 № 773472

TC NÜFUS NO 29560059792

SOYADI KUŞCU

ADI HALİL

BABA ADI İBRAHİM

ANA ADI HATİCE

DOĞUM YERİ VARSAN

İLİMLERİ İBRAHİM

MEDENİ HALİ	EVLİ	DİNİ	İSLAM	KAN GRUBU	
İL	ANTALYA	İLÇE	MERKEZ		
MAHALLE KODU	VAİFO	MAHALLE ADI	BAKA MAHALLESİ		
CİLT NO	0095	İLÇE NO	00030	SIRA NO	0018
VERİLDİĞİ YER	ANTALYA MERKEZ	YENİLEME NEDENİ	YENİLEME		
KAYIT NO	65306	VERİLEME TARİHİ	01.11.2007		
TEVFİK DİLİK NÜFUS ŞEFİ					
 HÜME SAMİ NÜFUS MÜDÜRÜ					
ÖZGEKİ SOYADI					

ANTALYA BÜYÜKŞEHİR (KEPEZ) BELEDİYESİ
VARSAK TAPULAMASI

3281, 1993, 2007, 2036, 225, 2035

PARSELLER VE ÇEVRESİNE İLİŞKİN

1/5000 ÖLÇEKLİ NAZIM İMAR PLANI DEĞİŞİKLİĞİ

GÖSTERİM

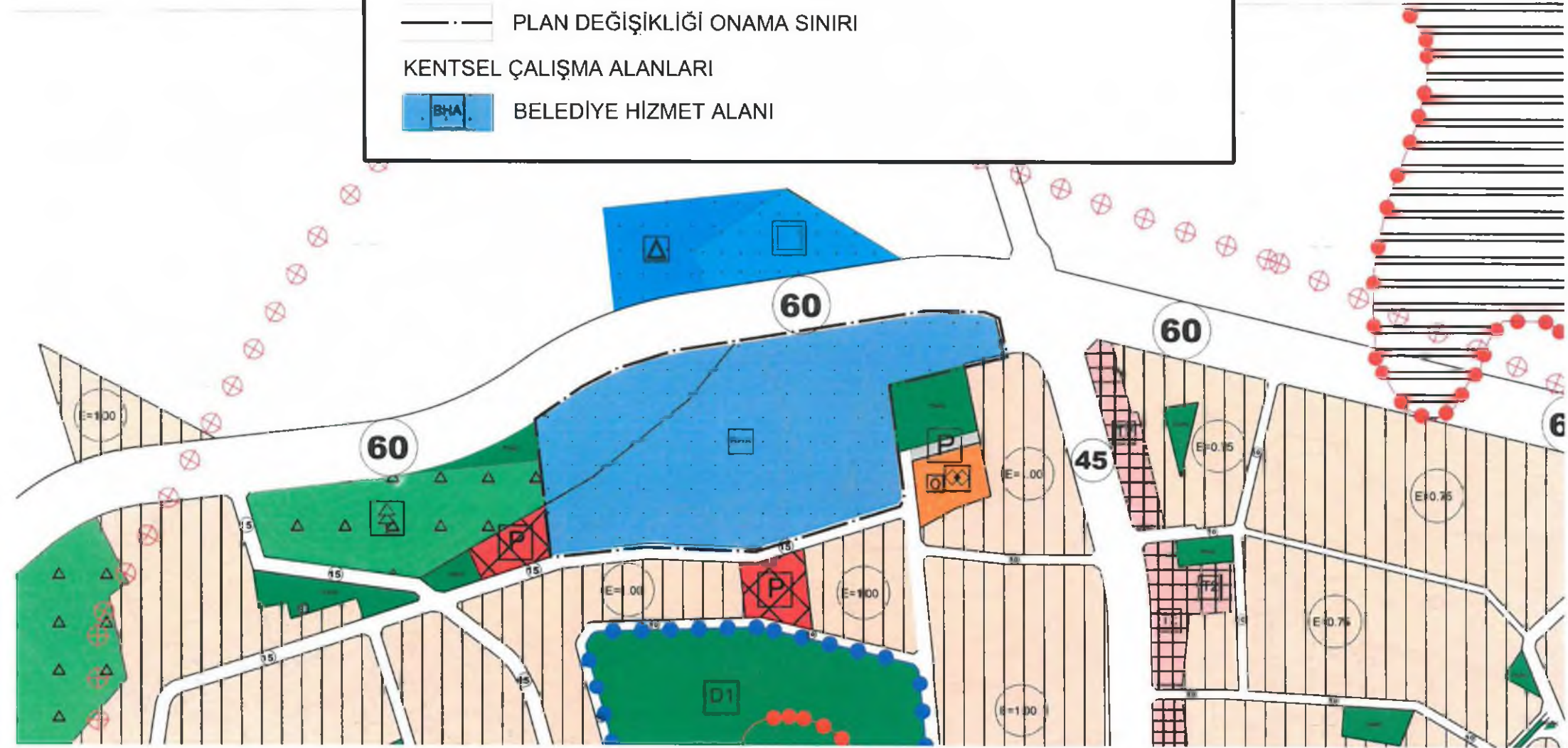
SINIRLAR

— · — PLAN DEĞİŞİKLİĞİ ONAMA SINIRI

KENTSEL ÇALIŞMA ALANLARI

 BELEDİYE HİZMET ALANI

ÖNERİ
1/5000



ANTALYA BÜYÜKŞEHİR (KEPEZ) BELEDİYESİ
VARSAK TAPULAMASI

1992, 3281, 1993, 2007, 2036, 225, 2035, 2610

PARSELLER VE ÇEVRESİNE İLİŞKİN

1/5000 ÖLÇEKLİ NAZIM İMAR PLANI REVİZYONU

MENKUL
11500

GÖSTERİM

SINIRLAR

PLAN DEĞİŞİKLİĞİ ONAMA SINIRI

KONUT ALANLARI

YERLEŞİK KONUT ALANI

KENTSEL ÇALIŞMA ALANLARI

DEPOLAMA ALANI

PAZAR ALANI

ULAŞIM

ERİŞME KONTROLLÜ KARAYOLU
(OTOYOL)

TAŞIT YOLU

YAYA YOLU VE BÖLGESİ

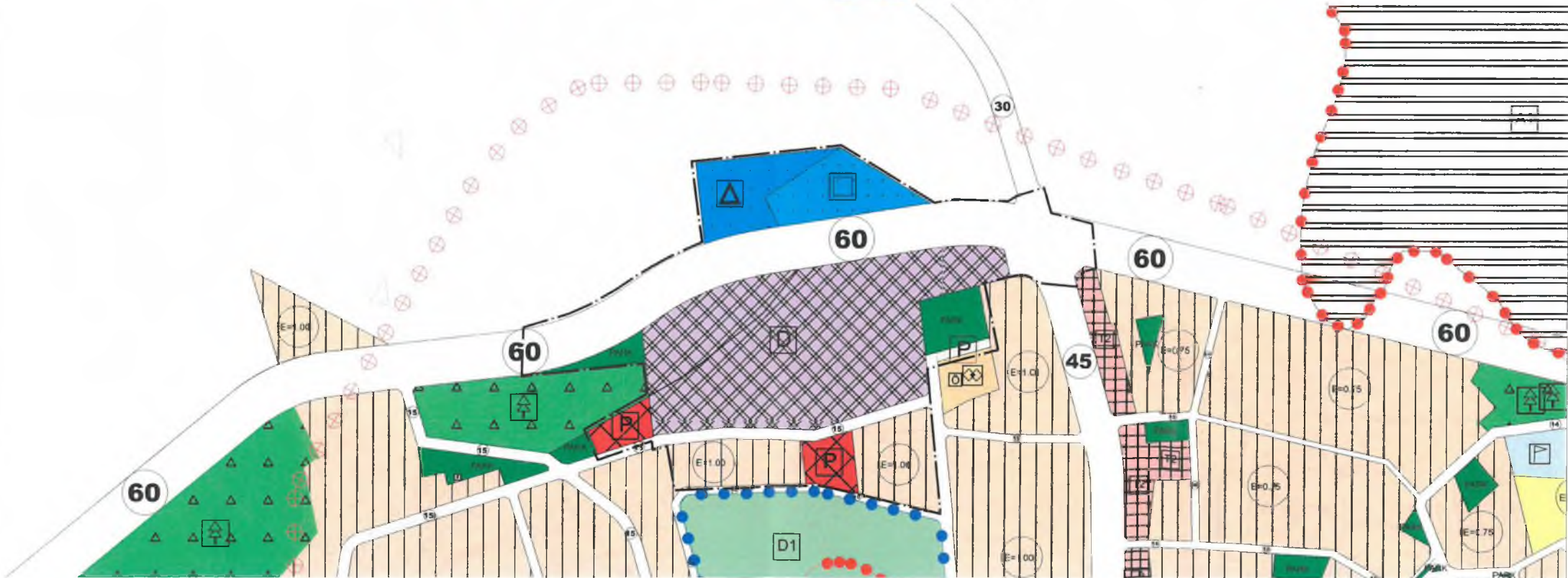
GENEL OTOPARK ALANI

AÇIK VE YAŞIL ALANLAR

PARK

SOSYAL ALTYAPI ALANLARI

EĞİTİM ALANI



ANTALYA BÜYÜKŞEHİR(KEPEZ) BELEDİYESİ
VARSAK TAPULAMASI
3281, 1993, 2007, 2036, 225, 2035
PARSELLER VE ÇEVRESİNE İLİŞKİN
1/5000 ÖLÇEKLİ NAZIM İMAR PLANI DEĞİŞİKLİĞİ

1. PLANLAMA ALANININ GENEL TANIMI

Planlama Alanı Antalya İli, Kepez İlçesi, Varsak Tapulaması 3281, 1993, 2007, 2036, 225, 2035 parseller ve çevresinde, O25A-5A nolu 1/5000 ölçekli Nazım İmar Planı paftası içerisinde yer almaktadır. (Şekil1).



Şekil 1. Hava Fotoğrafi

2. PLANLAMANIN AMAÇ VE KAPSAMI

5216 sayılı Büyükşehir Belediyesi Kanunu'nun 7. Maddesinin (f) bendinde yer alan "Büyükşehir ulaşım ana plânını yapmak veya yaptırmak ve uygulamak; **ulaşım ve toplu taşıma hizmetlerini plânlamak ve koordinasyonu sağlamak**; kara, deniz, su ve demiryolu üzerinde işletilen her türlü servis ve toplu taşıma araçları ile taksi sayılarını, bilet ücret ve tarifelerini, zaman ve **güzergâhlarını belirlemek**; durak yerleri ile karayolu, yol, cadde, sokak, meydan ve benzeri yerler üzerinde araç park yerlerini tespit etmek ve işletmek, işlettiirmek veya kiraya vermek; kanunların belediyelere verdiği trafik düzenlemesinin gerektirdiği bütün işleri yürütmek" hükümleri ile yetki ve sorumluluğumuz belirlenmiştir.

Bahse konu kanun kapsamında Belediyemiz Ulaşım planlama ve Raylı Sistem Dairesi Başkanlığı'nın 21.03.2017 tarih ve E.120 sayılı yazısına istinaden "Antalya 3. Aşama Raylı Sistem Hatları Koridor Etüdü, Avan ve Kesin Projelerinin Hazırlanması İşi" kapsamında Kepez İlçesi, Varsak Bölgesinde yapılması planlanan 3. Aşama Raylı Sisteme Ait Depo Sahası Alanının düzenlenmesine ilişkin Varsak Tapulaması, 1992, 3281, 1993, 2007, 2036, 225, 2035, 2610 parseller ve çevresinde 1/5000 ölçekli Nazım İmar Planı Revizyonu hazırlanmış söz konusu plan revizyonu Antalya Büyükşehir Belediye Meclisi'nin 14.04.2017 tarih ve 357 sayılı kararıyla onaylanmıştır. Bahse konu Plan revizyonu Antalya Büyükşehir Belediyesi Planlama Şube Müdürlüğü ilan panosunda 19.04.2017 – 19.05.2017 tarihleri arasında 1 ay süre ile askıya çıkarılmış, askı süresi içerisinde Defterdarlık Milli Emlak Dairesi Başkanlığı Doğu Antalya Emlak Müdürlüğü 22.05.2017 tarih ve 22323 sayılı yazısı ile "*depolama alanının belediye hizmet alanı olarak planlanması gerektiğinden*" bahsederek anılan plan revizyonuna itiraz etmiştir. Söz konusu itiraz Antalya Büyükşehir Belediye Meclisi'nin 13.06.2017 tarih ve 568 sayılı kararıyla kabul edilmiş olup bu doğrultuda 1/5000 ölçekli Nazım İmar Planı değişikliği hazırlanmıştır.

3. BUGÜNKÜ ARAZİ KULLANIMI VE KADASTRAL DURUM

Kepez İlçesi, Varsak Tapulaması, 3281, 1993, 2007, 2036, 225, 2035 parseller ve çevresine ilişkin kadastral durum aşağıdaki haritada verilmiştir. (Şekil 2)



Şekil 2. Kadastral Durum.

4. PLANLAMA KARARLARI

Planlamayı yönlendiren en önemli faktörler:

- Belediyemiz Ulaşım planlama ve Raylı Sistem Dairesi Başkanlığı'nın 21.03.2017 tarih ve E.120 sayılı yazısı.
- 1/5000 ölçekli nazım imar planı.
- 1/1000 ölçekli uygulama imar planı.
- Mekânsal Planlar Yapım Yönetmeliği.
- Mülkiyet sınırı.
- Defterdarlık Milli Emlak Dairesi Başkanlığı Doğu Antalya Emlak Müdürlüğü'nün 22.05.2017 tarih ve 22323 sayılı yazısı.
- Antalya Büyükşehir Belediye Meclisi'nin 13.06.2017 tarih ve 568 sayılı kararı.

İtiraz doğrultusunda hazırlanan 1/5000 ölçekli Nazım İmar Planı değişikliği ile Kepez İlçesi, Varsak Tapulaması, 3281, 1993, 2007, 2036, 225, 2035 parseller ve çevresini kapsayan alan Depolama Alanından Belediye Hizmet Alanına dönüştürülmüştür.



Şekil 3. Mevcut 1/5000 ölçekli Nazım İmar Planı.

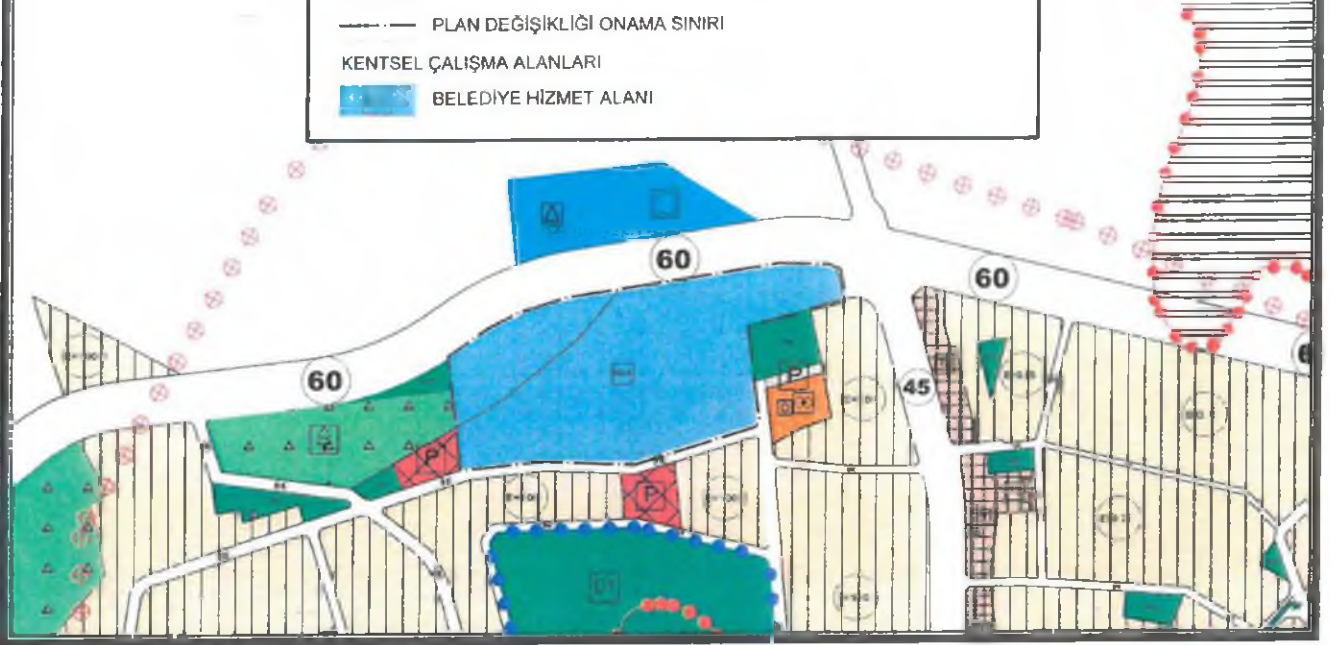
ANTALYA BÜYÜKŞEHİR (KEPEZ) BELEDİYESİ
VARSAK TAPULAMASI
3281, 1993, 2007, 2036, 225, 2035
PARSELLER VE ÇEVRESİNE İLİŞKİN
1/5000 ÖLÇEKLİ NAZIM İMAR PLANI DEĞİŞİKLİĞİ
GÖSTERİM

SINIRLAR

--- PLAN DEĞİŞİKLİĞİ ONAMA SINIRI

KENTSEL ÇALIŞMA ALANLARI

BELEDİYE HİZMET ALANI



Şekil 4. Öneri 1/5000 ölçekli Nazım İmar Planı Değişikliği.

Ali Can TETİK
Antalya Büyükşehir Belediyesi
Şehir Plancısı

Berrin YILMAZHAN
Antalya Büyükşehir Belediyesi
Şehir Plancısı / Oda Sic. No: 1630
Kamre Grubu A