



**ANTALYA BÜYÜKŞEHİR BELEDİYESİ
PLAN VE BÜTÇE KOMİSYONU RAPORU**

Tarih: 07/03/2018

BİRİM	Emlak ve İstimlak Dairesi Başkanlığı, Emlak Şube Müdürlüğü
MECLİS TOPLANTISININ TARİHİ VE GÜNDEM MADDESİ	Büyükşehir Belediye Meclisinin 05/03/2018 tarihli toplantısında gündemin 60'ncı maddesi.
KONU	Antalya Büyükşehir Belediyesinin hissedarı olduğu 12710 ada 8 parsel no'lu taşınmazdan tapu terkinin yapılması için Büyükşehir Belediye Encümenine yetki verilmesi hususunun görüşülmesi.

KOMİSYON RAPORU


Mülkiyeti Büyükşehir Belediyesine ait, İlimiz Muratpaşa İlçesi Muratpaşa Mahallesi 12710 ada 9 ve hissedarı olduğu 8 parsel nolu taşınmazların ifraz işleminin yapılabilmesi için, İmar ve Şehircilik Dairesi Başkanlığının 26.02.2018 tarihli ve E.473 sayılı yazısı ekinde gönderilen ve Komisyon Raporuna ek olarak konulan röleve krokisinde (A) ile gösterilen alanın Büyükşehir Belediyesinin hissedarı olduğu 12710 ada 8 parsel no'lu taşınmazdan tapu terkinin yapılması için Büyükşehir Belediye Encümenine yetki verilmesi hususu Komisyonumuzca uygun bulunmuş olup, konu Meclisimizin takdirine sunulmuştur.


EK: 1 adet Röleve Krokisi


Bahattin BAYRAKTAR
Plan ve Bütçe Kom. Bşk.


KATILMADI
Mustafa Erkan ERSOY
Komisyon Başkan V.

KATILMADI
Halit ÇİLENGİR
Komisyon Sözcüsü


Halil KARATAŞ
Üye

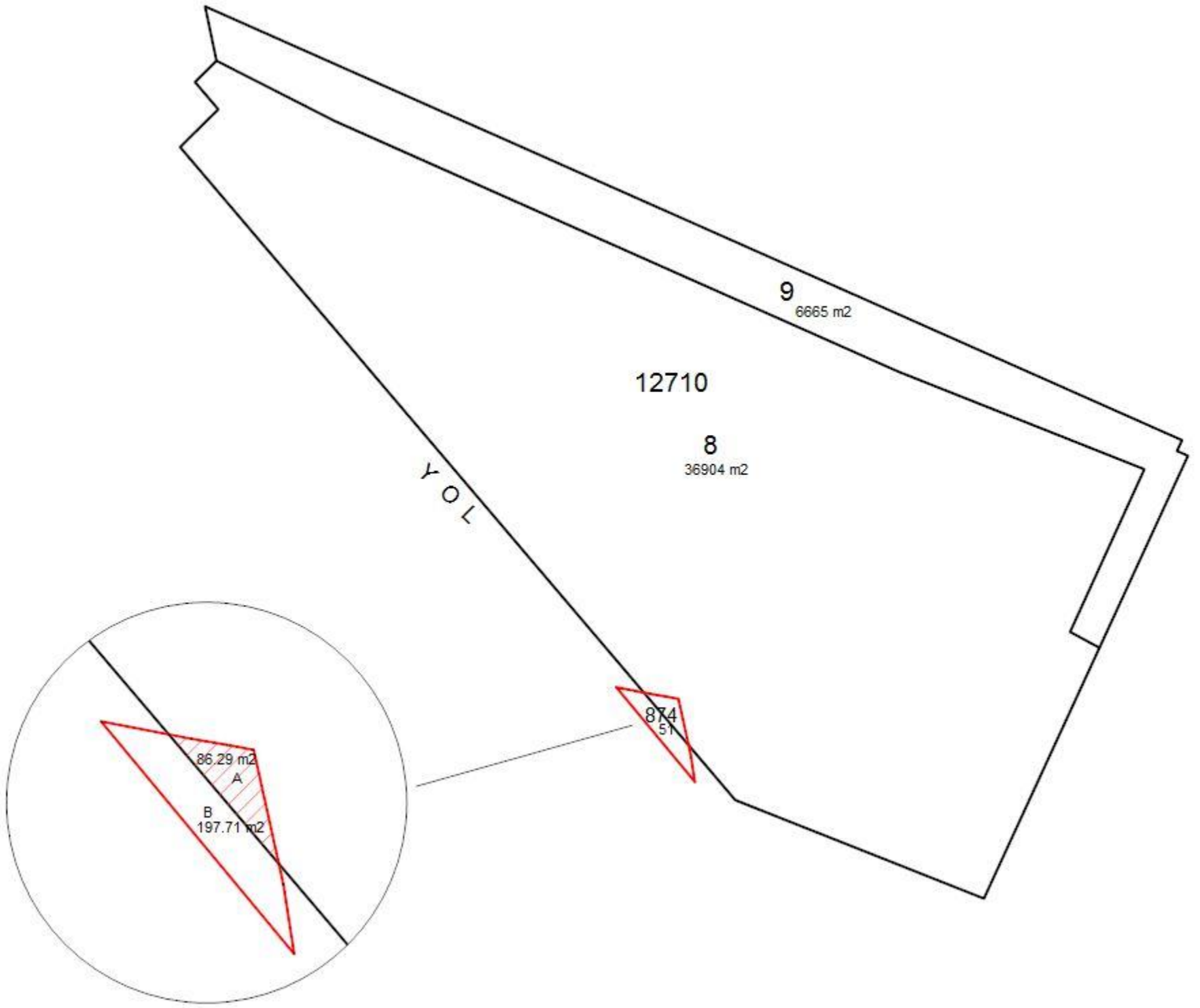

Süreyyan ACAR
Üye

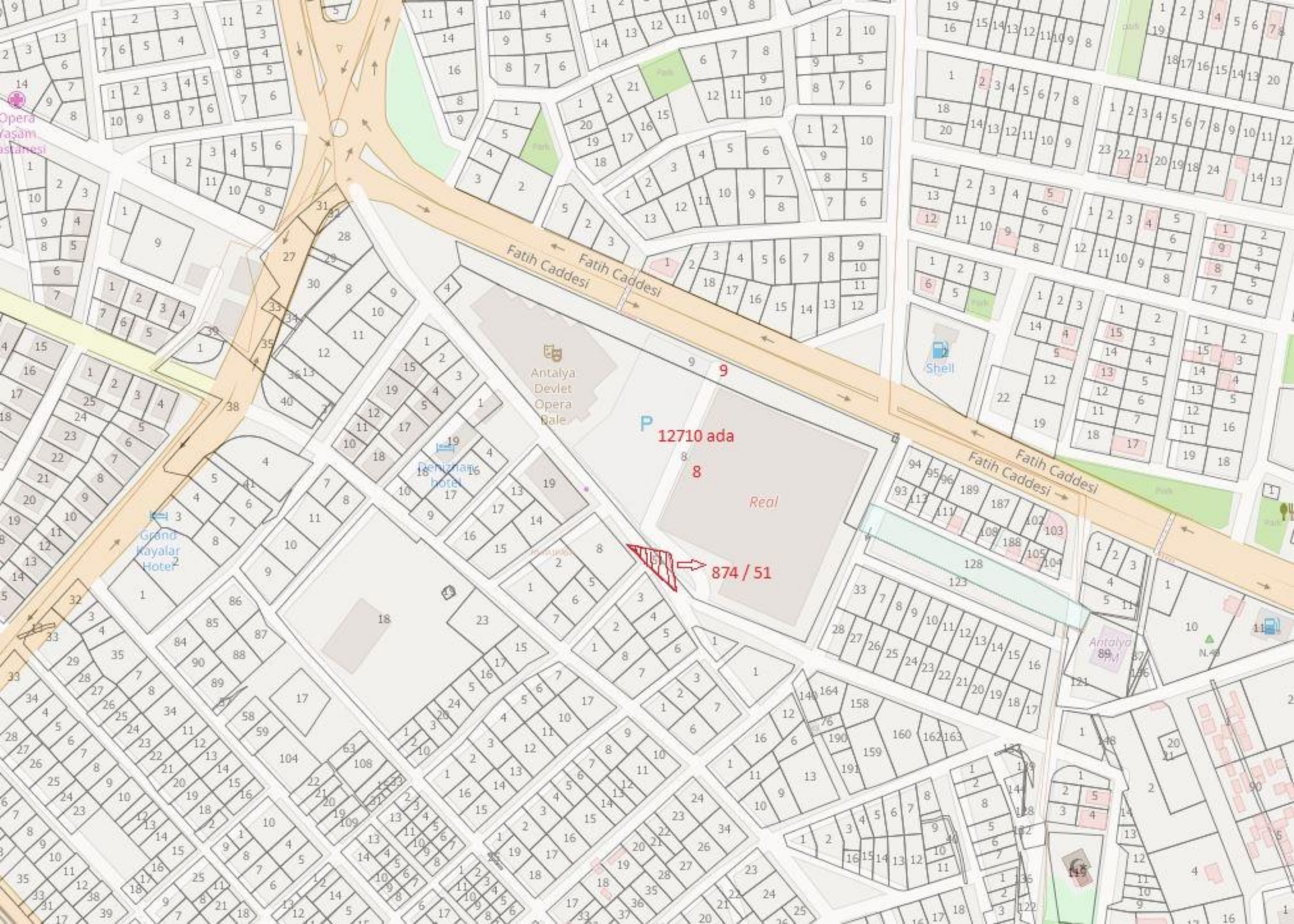

Mustafa EROGLU
Üye


Faik ÇITAK
Üye


Songül BAŞKAYA
Üye


Mehmet BALIK
Üye





Opera Yaşam Alanı

Fatih Caddesi

Antalya Devlet Opera Bale

P 12710 ada

Real

874 / 51

Shell

Fatih Caddesi

Antalya 89 M

Röleve Krokisi

60.MAD. 261

12710 ADA KOORDİNAT ÇİZELGESİ

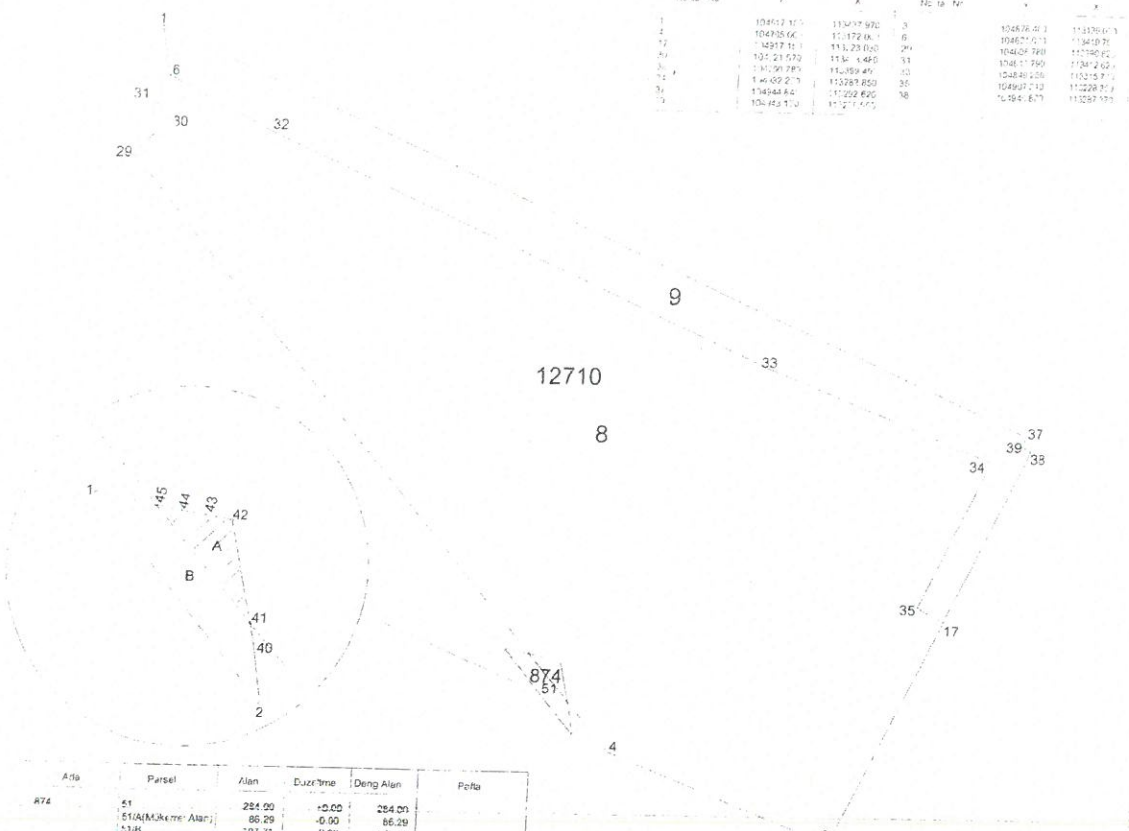
Nokta No	Y	X	No. ta. No.	Y	X
1	104652.17	113497.992	3	104630.20	113470.61
2	104935.66	113172.00	6	104677.00	113409.76
3	104917.11	113123.000	29	104604.798	113350.82
4	105121.592	113114.46	31	104611.560	113412.62
5	105091.285	113359.45	33	104640.000	113319.71
6	104692.27	113281.850	35	104607.213	113299.31
7	104668.82	113222.820	38	104604.877	113287.573
8	104442.113	113121.575			

ANTALYA BÜYÜKŞEHİR BELEDİYESİ BAŞKANLIĞI

MARKAZİYE MURATPAŞA

12710 ADA PARSELİNİN KÖRÜMLÜK ÇİZELGESİ

Nokta No	Y	X
1	104950.00	113200.00
2	104970.40	113178.10
3	104979.975	113263.70
4	104971.12	113290.10
5	104970.921	113305.610
6	104970.202	113320.105
7	104971.511	113297.112
8	104984.150	113250.621



Alan	Parsel	Alan	Düzeltilme	Deng. Alan	Pofu
R74	51	284.00	+0.00	284.00	
	51A(Mükeme Alan)	86.29	-0.00	86.29	
	51B	197.71	-0.00	197.71	
	TOFLAM	284.00	-0.00	284.00	
Topu Alan		284.00			
HESAP ANAN		284.00			
PARK		0.00			
TECVİZ		7.01			

ADI SOYADI	DUZENLEYEN	UYGUNDUR BELEDIYE / ÖZEL İDARE KONTROL EDEN	KADASTRO MUD KONTROL EDEN
Tarih			
İmza			

Handwritten signatures in blue ink, including a large signature on the left, a signature in the middle, and a signature on the right. There is also a signature at the bottom center and another at the bottom right.