ANTALYA BÜYÜKŞEHİR BELEDİYESİ
İMAR VE BAYINDIRLIK KOMİSYONU RAPORU

Tarih:10.01.2018

BİRİM	İMAR VE ŞEHİRCİLİK DAİRESİ BAŞKANLIĞI

TALEP SAHİBİ	ÖZEL ŞAHIS

MECLİS TOPLANTISININ TARİHİ VE GÜNDEM MADDESİ	Büyükşehir Belediye Meclisinin 08.01.2018 tarihli toplantısında gündemin 100. maddesinde görüşülerek İmar ve Bayındırlık Komisyonuna havale edilmiştir.

TALEP KONUSU	Akseki Belediye Meclisinin 04.12.2017 tarihli ve 73 sayılı kararı ile uygun bulunan, Güçlüköy Mahallesi 133 ada 18, 19, 20 parseller ile 134 ada 2, 4 parsellerin "Yenilenebilir enerji kaynaklarına dayalı üretim tesisi alanı (GES)" planlanmasına ilişkin 1/1000 ölçekli Uygulama İmar Planı.

KOMİSYON RAPORU:	Akseki Belediye Meclisinin 04.12.2017 tarihli ve 73 sayılı kararı ile uygun bulunan, Güçlüköy Mahallesi 133 ada 18, 19, 20 parseller ile 134 ada 2, 4 parsellerin "Yenilenebilir enerji kaynaklarına dayalı üretim tesisi alanı (GES)" planlanmasına ilişkin 1/1000 ölçekli Uygulama İmar Planı Komisyonumuzca Antalya Büyükşehir Belediye Meclisinin 09.01.2017 tarih ve 11 sayılı kararı ile onaylanan 1/5000 ölçekli nazım imar planına göre incelenmiş, kurum görüşlerinin plan notlarında belirtilmesi kaydıyla değiştirilerek uygun olduğu görüşüne varılmıştır. Komisyon Raporu imza altına alınarak, Meclisin takdirine sunulmuştur.

Kerim BAŞKAPTAN
İmar Kom. Başkanı

Esat GÖYÜK
İmar Kom. Üyesi

Cenk Halil BAYAZ
İmar Kom. Üyesi

Ahmet BÜYÜKAKÇA
İmar Kom. Üyesi

Hasan Ali İRBAN
İmar Kom. Üyesi

Abdurrahman YILMAZ
İmar Kom. Üyesi

Erkan DEMİRCİ
İmar Kom. Üyesi

Oytun Eylem DOĞMUŞ
İmar Kom. Üyesi

Selçuk SENİRLİ
İmar Kom. Üyesi

Toplantıya Katılmadı.

BELEDİYE MECLİS KARARI

Karar Tarihi : 04/12/2017	Karar No : 2017/73
Belediye Meclisini Teşkil Eden Üyelerin Adı ve Soyadı	Belediye Başkanı : Mustafa İsmet UYSAL Üyeler : Halil İbrahim TELLİOĞLU, Hakkı Uğur GÜNDOĞDU, Mustafa EROĞLU, Tuba ÇALIŞKAN KURT, Mehmet UYAR, Mehmet TEKİN, Erdoğan ERDOĞAN, Kazim KARA, Erol ÖZDEMİR, Mehmet Ali ERDOĞAN ve Osman Salih ÇELİKEL'in iştirakleriyle toplanan Akseki Belediye Meclisince,

ÖZÜ : MECLİS KARARI

KARAR : GÜÇLÜKÖY MAH. 133 ADA 18.19.20 PARSELLER İLE 134 ADA 2 VE 4 PARSELLERİN 1/1000 ÖLÇEKLİ UYGULAMA İMAR PLANI HK.

5393 sayılı Belediye Kanununun 20 . maddesi gereği aralık 2017 ayı toplantısı için 04/12/2017 tarihinde Pazartesi günü saat 14.00'da Belediyemiz Toplantı Salonunda toplanıldı.

Belediyemiz Meclisinin 04/12/2017 tarih ve 2017/72 sayılı kararı ile İmar Komisyonuna havale edilen Akseki İlçesi Güçlüköy mahallesi 133 ada 18, 19, 20 parseller ile 134 ada 2 ve 4 no'lu parsellerde Fersun Enerji Üretim Alanı (GES) planlanmasına ilişkin 1/1000 Ölçekli Uygulama İmar Planı ile ilgili konu İmar Komisyonunun 04/12/2017 tarihli raporu ile uygun olduğuna karar verilmiş olup, karar doğrultusunda Akseki İlçesi Güçlüköy mahallesi 133 ada 18, 19, 20 parseller ile 134 ada 2 ve 4 no'lu parsellerde Fersun Enerji Üretim Alanı (GES) planlanmasına ilişkin hazırlanan 1/1000 Ölçekli Uygulama İmar Planının onaylanmasına meclisimizce oy birliği ile karar verildi. 04/012/2017

Mustafa İsmet UYSAL Meclis Başkanı	Tuba ÇALIŞKAN KURT Meclis Zabıt Katibi	Erdoğan ERDOĞAN Meclis Zabıt Katibi

1/1000 UIP ÖNERİ
(Ölçeksiz)

ANTALYA BÜYÜKŞEHİR-AKSEKİ BELEDİYESİ
GÜÇLÜKÖY MAHALLESİ 133 ADA 18,19,20 PARSELLER VE
134 ADA 2 VE 4 PARSELLER
1/1000 ÖLÇEKLİ UYGULAMA İMAR PLANI

GÖSTERİM

- PLAN ONAMA SINIRI
- YAPI YAKLAŞMA SINIRI
- YENİLENEBİLİR ENERJİ KAYNAKLARINA DAYALI ÜRETİM TESİSİ ALANI (GÜNEŞ ENERJİSİNE DAYALI ELEKTRİK ÜRETİM SANTRALİ)
- TAŞIT YOLU

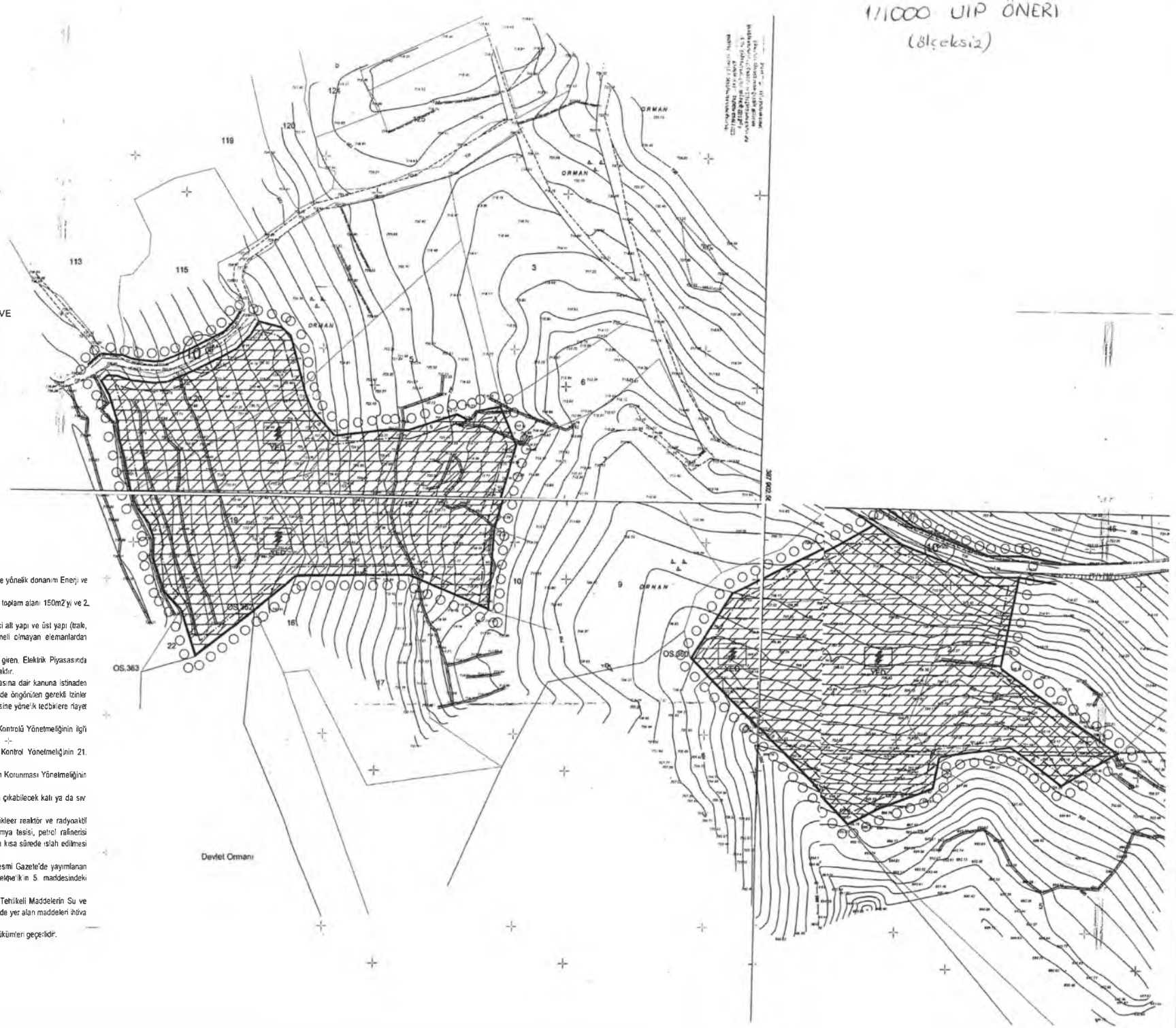

PLAN NOTLARI

1- Tesisin teknik özeliğine göre GES (Güneş Enerjisi Santralı)'nde enerji üretimine yönelik donanım Enerji ve Tabii Kaynaklar Bakanlığınca onaylanacak avan projesinde belirlenecektir.

2- Parsel üzerinde, yönetim binası ve personel lojmanı olarak kullanılmak üzere, toplam alanı 150m2'yi ve 2 katı (6,50m) geçmeyen bir adet yapı yapılabilir.

3- Santral alanındaki üretime ilişkin tesisler ile bunların tamamlayıcısı niteliğindeki alt yapı ve üst yapı (trafo, irtibat merkezi vb. teknik yapılar) beton köşk şeklinde taşınabilir nitelikte temeli olmayan elemanlardan oluşabilir.

4- 2 Ekim 2013 gün ve 28783 sayılı Resmi Gazetede yayımlanarak yürürlüğe giren, Elektrik Piyasasında Lisansız Elektrik Üretimine İlişkin Yönetmelik hükümlerine göre uygulama yapılacaktır.

5- 2872 sayılı Çevre Kanunu ile 5491 sayılı Çevre kanununda değişiklik yapılmasına dair kanuna istinaden çıkarılan yönetmeliklerin ilgili hükümlerine uyulacak ve meri mevzuat çerçevesinde öngörülen gerekli izinler alınacak, ekolojik dengenin bozulmamasına, çevrenin korunmasına ve geliştirilmesine yönelik tedbirlere riayet edilecektir.

6- 14.03.1991 tarih ve 20814 sayılı Resmi Gazetede yayımlanan Katı Atıkların Kontrolü Yönetmeliğinin ilgili hükümlerine uyulacaktır.

7- 31.12.2014 tarih ve 25687 sayılı Resmi Gazetede yayımlanan Su Kirliliği Kontrol Yönetmeliğinin 21. Maddesindeki hükümlere uyulacaktır.

8- 02.11.1986 tarih ve 19269 sayılı Resmi Gazetede yayımlanan Hava Kalitesinin Korunması Yönetmeliğinin ilgili hükümlerine uyulacaktır.

9- Kanalizasyon atıkları kapalı sistem fosseptik çukuruna bağlanacaktır. Tesisten çıkabilecek katı ya da sıvı atıklar hiçbir şekilde akarsulara bırakılamaz.

10-Bu alanda yeni çöp alanı inşa edilemez, yeni mezarlıklar inşa edilemez, Nükleer reaktör ve radyoaktif hammadde işleyen fabrika, metalürji tesisi, mezbaha, rendering tesisi, petrokimya tesisi, petrol rafinerisi kurulamaz. Bu alanda daha önce inşa edilerek faaliyette olan mevcut tesislerin en kısa sürede ıslah edilmesi sağlanmalıdır.

11-Bu alanda gerçekleştirilecek faaliyetlerin, 07/04/2012 tarih ve 28257 sayılı Resmi Gazete'de yayımlanan "Yer altı Sularının Kirlenmeye ve Bozulmaya Karşı Korunması Hakkında Yönetmelik'in 5. maddesindeki hükümlere uyulması öncelikli şarttır.

12-Bu alanda 26/11/2005 tarihli ve 26005 sayılı Resmi Gazete'de yayımlanan "Tehlikeli Maddelerin Su ve Çevresinde Neden Olduğu Kirliliğin Kontrolü Yönetmeliği"nin Ek-1 ve Ek-2 listelerinde yer alan maddeleri ihtiva eden faaliyetlere izin verilemez.

13- Burada belirtilmeyen hususlarda 3194 sayılı İmar Kanunu ve İlgili Yönetmelik hükümleri geçerlidir.

ANTALYA – BÜYÜKŞEHİR
AKSEKİ BELEDİYESİ
GÜÇLÜKÖY MAHALLESİ
133 ADA 18,19,20 PARSELLER VE 134 ADA 2,4 NOLU PARSELLER
1/1000 ÖLÇEKLİ UYGULAMA İMAR PLANI
AÇIKLAMA RAPORU

1. PLANLAMA ALANININ GENEL TANIMI

Planlamaya konu 133 ada 18,19,20 parseller ve 134 ada 2,4 nolu parseller Antalya İli, Büyükşehir Belediyesi, Akseki İlçesi, Güçlüköy Mahallesi, O27A-20C-2D, O27A-20C-3A ve O27A-20C-3B nolu 1/1000 ölçekli Uygulama İmar Planı paftalarında yer almaktadır.

Resim 1:Hava fotoğrafı

2.PLANLAMANIN AMAÇ VE KAPSAMI

Elmalı İlçesi, Güçlüköy Mahallesi 133 ada; 18 nolu parsel 8554 m², 19 nolu parsel 7531 m² ve 20 nolu parsel 4702 m², 134 ada; 2 nolu parsel 8545 m² ve 4 nolu parsel 10182 m² yüzölçüme sahip olup, toplam 39514 m² alanın tamamında Güneş Enerjisi Elektrik Üretim Santrali kurulması amaçlanmaktadır. Planlama alanı üzerinde GES tesisi kurulabilmesi için gerekli olan teknik şartlar oluşturularak ilgili izinler alınmıştır.

Sözkonusu parsellerin Enerji Üretim Alanı (Güneş Enerjisi Elektrik Üretim Santrali) yapılmasına ilişkin 1/5000 ölçekli Nazım İmar Planı Antalya Büyükşehir Belediye Meclisinin 09.01.2017 tarih ve 11 sayılı kararı ile uygun bulunmuştur.

2.1. GEREKLİ İKLİM ve METEOROLOJİ KOŞULLARI

GES (Güneş Enerjisi Santrali) yapılacak alanlarda; yıllık yağış miktarının düşük olması, Bulutsuz ve sissiz bir atmosfere sahip olması, hava kirliliğinin olmaması, ormanlık ve ağaçlık bölgelerden uzak olması, rüzgâr hızının düşük olması gibi temel ilkeler aranmaktadır.

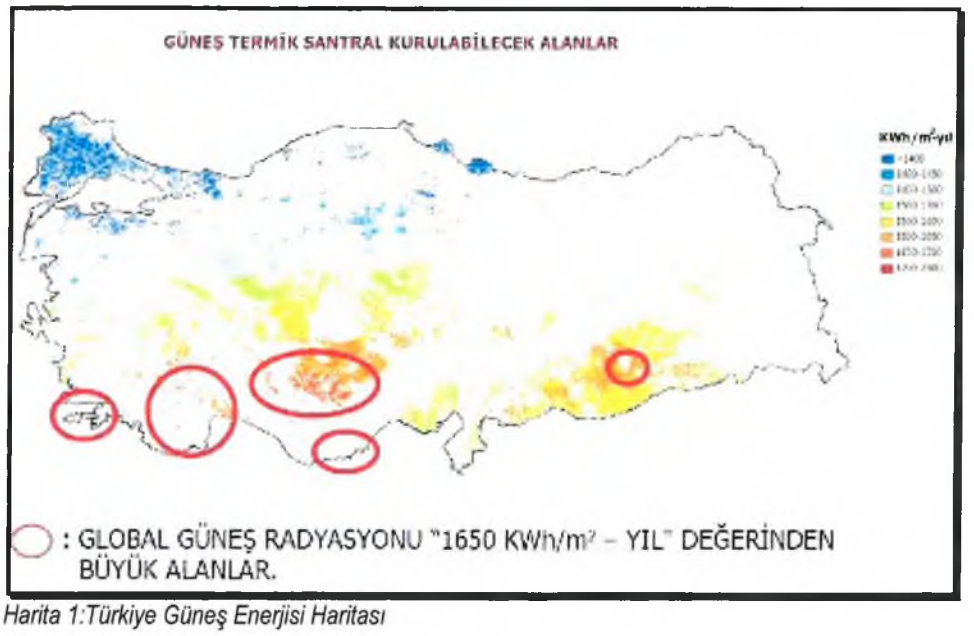

Harita 1:Türkiye Güneş Enerjisi Haritası

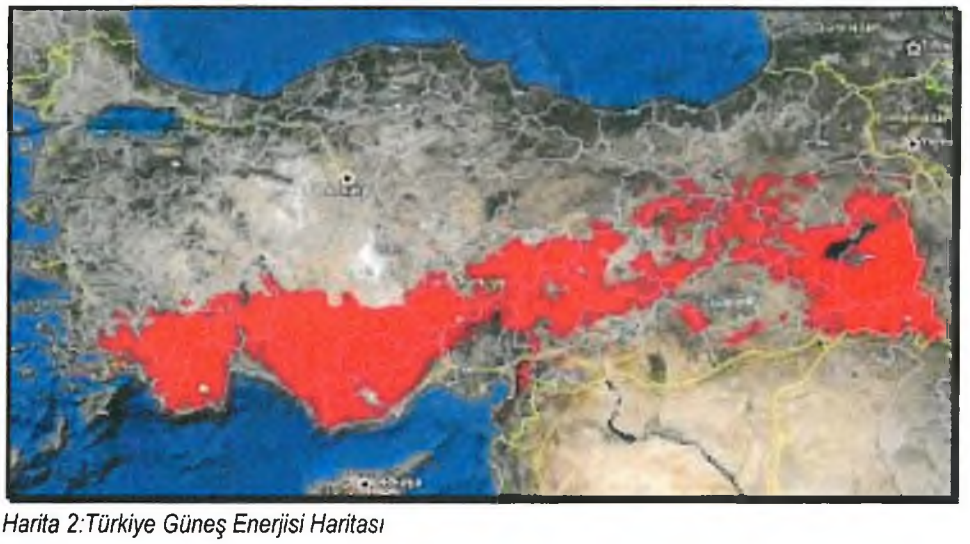

Harita 2:Türkiye Güneş Enerjisi Haritası

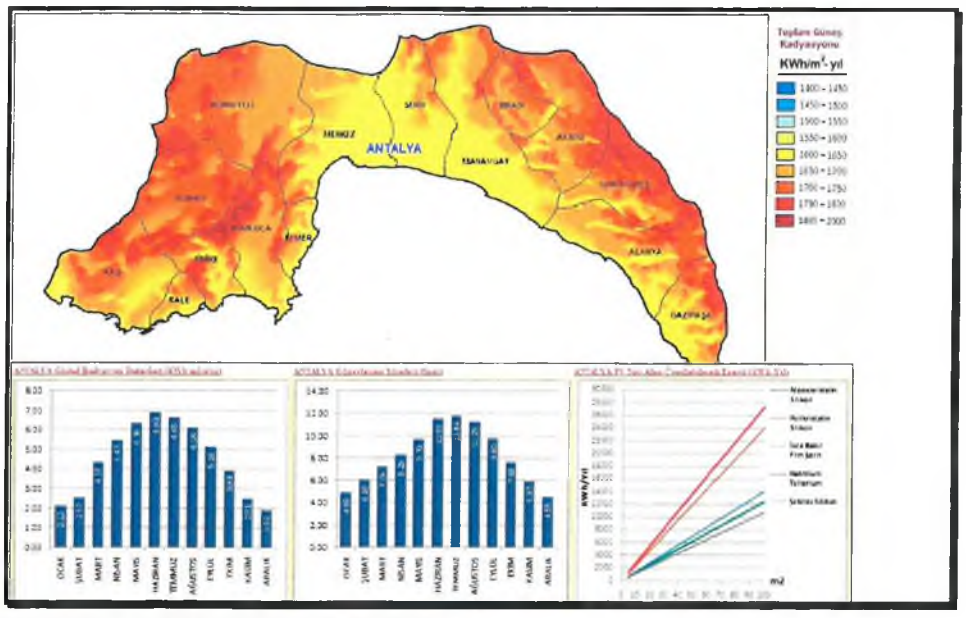

Harita 3:Antalya Bölgesi Güneşlenme Haritası

Akseki Güçlüköy Mahallesi 133 ada 18,19,20 parseller ve 134 ada 2,4 nolu parseller yukarıdaki haritalarda görülen uygun alanlar içinde de kalmaktadır.

2.2. GÜNEŞ ENERJİSİNDEN ELEKTRİK ÜRETİLMESİ MEVZUATI

8 Ocak 2011 tarih ve 27809 sayılı Resmi Gazetede yayımlanarak yürürlüğe giren 6094 sayılı" Yenilenebilir Enerji Kaynaklarının Elektrik Enerjisi Üretimi Amaçlı Kullanımına İlişkin Kanunda Değişiklik Yapılmasına Dair Kanunun 4 üncü Maddesi gereği, 31.12.2013 tarihine kadar güneş enerjisine dayalı üretim tesislerinin bağlanabileceği trafo merkezleri ve bağlantı kapasiteleri tespit edilmiştir.

Yasa ile 2013 Yılı sonuna kadar, güneş enerjisinden elektrik üretim santralı kurulumu için toplam 600 MW'lık lisans dağıtılacağı hükme bağlanmıştır. Enerji ve Tabii Kaynaklar Bakanlığınca 29 Mayıs 2012 tarihinde yayımlanan duyuru ile lisans verilecek iller ve kapasiteleri belirlenmiştir. Lisans almak isteyen özel veya tüzel kişiler, belirtilen bu illerde olmak ve kurulumu planlanan tesis arazisi sabitlenmiş olmak kaydıyla, bu arazide en az 1 yıl süreli aletli güneş ölçümü yaptırmış olmak ve bu ölçüm sonuçları ile birlikte 10-14 Haziran 2013 tarihlerinde EPDK'ya lisans başvurusunda bulunmak zorundadırlar. İlgili müracaatlar 162/16 parsel için yatırımcı firma tarafından yapılmıştır. Bununla birlikte, bu yasaya dayalı olarak, 21.07.2011 tarihinde çıkarılan Elektrik Piyasasında Lisanssız Elektrik Üretimine İlişkin Yönetmelik gereğince kurulu gücü 500 kW'e kadar lisans gerektirmeden üretim tesisi kurulabilecektir. 30 Mart 2013 Tarihinde yayımlanan 6446 sayılı Elektrik Piyasası Kanunu kapsamında bu sınır 1 MW'a yükseltilmiştir. Lisanslı ve lisanssız, tüm üretim tesislerinden üretilen elektriğin 10 yıl süresince13,3 ABD$ cent/kWh üzerinden kamu tarafından satın alınması hükme bağlanmıştır.

2.3. LİSANSSIZ ELEKTRİK ÜRETİMİ YASAL SÜRECİ

Lisanssız GES kurmak isteyenler ihtiyaca dayalı olarak 1 MW'a kadar tesis kurabilirler. Ancak bunun için öncelikle, elektrik abonesi olduğu yerel dağıtım Şirketine başvuruda bulunarak enerji müsaadesi almak zorundadırlar. Yönetmelikle belirlendiği şekli ile lisanssız elektrik üretim tesisi kurmak isteyenlerin Başvuruları her ayın 20'sinde toplanan komisyonlarda değerlendirilerek karara bağlanır. İzin verilir veya eksik evrak varsa tamamlanması istenir veya

izin verilmiyorsa geçerli gerekçesi belirtilir. İzin verildiği takdirde, iznin yazılı olarak bildirildiği tarihten itibaren 180 gün İçerisinde, tesisin kurulumu tamamlanmış ve TEDAŞ Genel Müdürlüğünce Projeleri onaylanmış olarak, bağlantı anlaşması ve geçici kabul yapılması için Dağıtım Şirketine başvuruda bulunulması gerekmektedir. Aksi takdirde izin Geçersiz olur, yeniden izin başvurusunda bulunmak gerekir.

2.4. GES TESİSİNE İLİŞKİN PANEL ÖRNEKLERİ

Tesiste Fotovoltaik güneş panelleri kullanılacaktır.

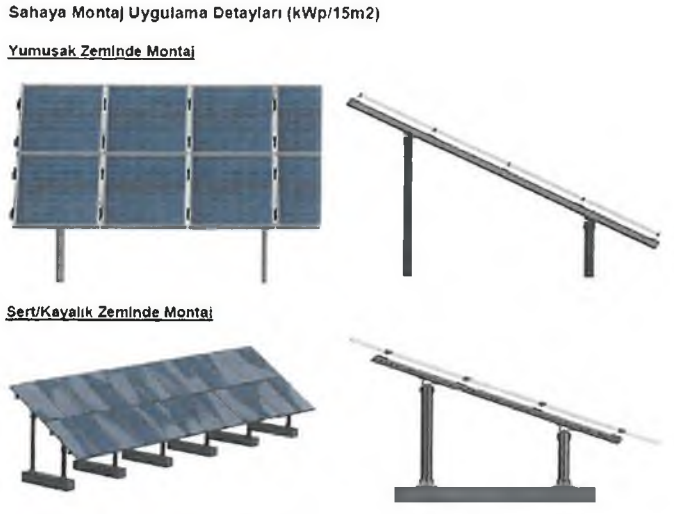

Şekil 1:Sahaya Montaj Uygulama detayları

3. BUGÜNKÜ ARAZİ KULLANIMI VE KADASTRAL DURUM

Planlama alanı; Antalya İli Akseki İlçesi, Güçlüköy Mahallesi 133 ada 18,19,20 parseller ve 134 ada 2,4 nolu parseller toplam 39514 m^2 yüzölçümlü olup, mülkiyeti yatırımcı firmaya aittir. Söz konusu parsellerin tamamında GES Tesisi kurulmak istenmektedir. Tesise ilişkin 1/1000 ölçekli Uygulama İmar Planı önerisi hazırlanmıştır.

4. İMAR PLANINA ESAS JEOLOJİK-JEOTEKNİK ETÜT RAPORU

Planlama alanına ait, Antalya İli Akseki İlçesi, Güçlüköy Mahallesi 133 ada 18,19,20 parseller ve 134 ada 2,4 nolu parseller de "İmar Planına Esas Jeolojik-Jeoteknik Etüt Raporu" Antalya Çevre ve Şehircilik Müdürlüğünce 14.10.2015 tarihinde onaylanmıştır. Raporda planlama alanında tesisin kurulmasına engel teşkil eden bir husus bulunmamaktadır.

5.KURUM GÖRÜŞLERİ

- ANTALYA VALİLİĞİ, Bilim, Sanayi ve Teknoloji İl Müdürlüğü'nün 2651 sayılı görüşünde; "Bahse konu imar planı incelenmiş olup ilgili diğer "Kamu Kurum ve Kuruluşlarının görüşleri" saklı kalmak kaydıyla "Güneş Enerjisi Üretim Tesisi" amaçlı imar planı yapılmasında sakınca bulunmamaktadır." şeklinde belirtilmiştir.

- TÜRKİYE ELEKTRİK İLETİM A.Ş. GENEL MÜDÜRLÜĞÜ, 19. İletim Tesis ve İşletme Grup Müdürlüğü'nün 04.08.2015 gün 77168 sayılı görüşünde; "İlgili yazı eki 1/25.000 ölçekli haritada işaretli sahaya isabet eden, Teşekkülümüze ait mevcut bir 'Enerji İletim Hattı' bulunmamaktadır." şeklinde belirtilmiştir.

-TÜRKİYE ELEKTRİK ÜRETİM A.Ş. GENEL MÜDÜRLÜĞÜ, Hidrolik Santraller Daire Başkanlığı, Antalya ve Yöresi HES İşletme Müdürlüğü'nün, 27.07.2015 gün 36091 sayılı görüşünde; "İlgili alanda İşletme Müdürlüğümüzün uhdesindeki tesislerle bir ilişkisi bulunmamaktadır." şeklinde belirtilmiştir.

-ORMAN GENEL MÜDÜRLÜĞÜ, Antalya Orman Bölge Müdürlüğünün, 13.10.2015 gün 2179725 sayılı yazısı ekinde bulunan İnceleme Raporunda "İmar planı yapılmasında Kurumumuzca herhangi bir sakınca bulunmamaktadır." Şeklinde belirtilmiştir.

- ORMAN VE SU İŞLERİ BAKANLIĞI, Devlet Su İşleri Genel Müdürlüğü 13. Bölge Müdürlüğü'nün 06.08.2015 gün 512542 sayılı görüşünde;" İlgili sahanın İdaremizce sulama, drenaj, toprak muhafaza, benzeri planlama ve uygulama projeleri kapsamında olmadığı ve mevcut veya mutasavver projemizin bulunmadığı incelenmiş olup ilgili saha güneş enerji sistemi kurulması açısından Kurumumuzca sakınca bulunmamaktadır." şeklinde belirtilmiştir.

-AKDENİZ ELEKTRİK DAĞITIM ANONİM ŞİRKETİ, Yatırım Direktörlüğü, İnşaat ve Kamulaştırma Yönetmenliği, 07.10.2015 gün 28567 sayılı görüşünde; "Söz konusu parsellerde GES amaçlı yapılması planlanan imar planında Şirketimizce herhangi bir sakınca bulunmamaktadır."şeklinde belirtilmiştir.

- ANTALYA VALİLİĞİ, Halk Sağlığı Müdürlüğü'nün 754 sayılı görüşünde; "Raporda belirtilen hususlara uyulması kaydıyla söz konusu parselde "Güneş Enerji Santrali" kurulması amaçlı imar planı yapılmasında kurumumuzca çevre sağlığı ve sıhhi yönden herhangi bir sakınca görülmemektedir." Şeklinde belirtilmiştir.

- ULAŞTIRMA ,DENİZCİLİK VE HABERLEŞME BAKANLIĞI, Karayolları Genel Müdürlüğü 13. Bölge Müdürlüğü'nün 04.08.2015 gün 154359 sayılı görüşünde; " ilgili parsel mevcut ve tasarlanan yol güzergahımız dışında kaldığı için Güneş Enerjisi Üretim Tesisi kurulması amaçlı imar planı yapılmasında Bölge Müdürlüğümüzce sakınca bulunmamaktadır." şeklinde belirtilmiştir.

-KÜLTÜR VE TURİZM BAKANLIĞI, Antalya Kültür Varlıklarını Koruma Bölge Müdürlüğü'nün 11.08.2015 gün 3268 sayılı görüşünde; "Kültür varlıkları açısından herhangi bir sakınca bulunmamaktır" şeklinde belirtilmiştir.

- ANTALYA VALİLİĞİ, İl Gıda Tarım Hayvancılık Müdürlüğü'nün 01.10.2015 gün 11266 sayılı görüşünde," Söz konusu alanın Kuru Marjinal Tarım Arazisi sınıfında olması ve bu alanda mevzi imar planı yapılacak olması sebepleri ile uygun görülmüştür."şeklinde belirtilmiştir.

-ANTALYA VALİLİĞİ, İl Sağlık Müdürlüğü'nün 79190145 sayılı görüşünde; "Söz konusu taşınmazlar Müdürlüğümüzün herhangi bir yatırım ve projeleri kapsamında bulunmamaktadır." şeklinde belirtilmiştir.

-ANTALYA VALİLİĞİ, Çevre ve Şehircilik İl Müdürlüğü'nün 18.08.2015 gün 18781 sayılı görüşünde; 'yapılması planlanan faaliyetin hazırlık ve işletme döneminde çevre değerlerinin korunması amacıyla 2872 sayılı Çevre Kanunu ve bu kanuna istinaden yürürlüğe giren yönetmeliklerin, 3194 sayılı İmar Kanunu ve İlgili yönetmelikleri doğrultusunda işlem yapılması, Mer'i mevzuat çerçevesinde ilgili kurum ve kuruluşlardan gerekli izinlerin alınması gerekmektedir.'şeklinde belirtilmiştir.

6.PLANLAMA KARARLARI

Antalya Büyükşehir Belediye Meclisinin 09.01.2017 tarihli ve 11 sayılı kararı ile uygun bulunan 1/5000 ölçekli Nazım İmar Planına uygun olarak, Antalya İli Büyükşehir- Akseki Belediyesi, Güçlüköy Mahallesi 133 ada 18,19,20 parseller ve 134 ada 2,4 nolu parseller toplam 39514 m² alanda Yenilenebilir Enerji Kaynaklarına Dayalı Üretim Tesisi Alanı(Güneş Enerjisine Dayalı Elektrik Üretim Santrali) olarak 1/1000 ölçekli Uygulama İmar Planı hazırlanmıştır.

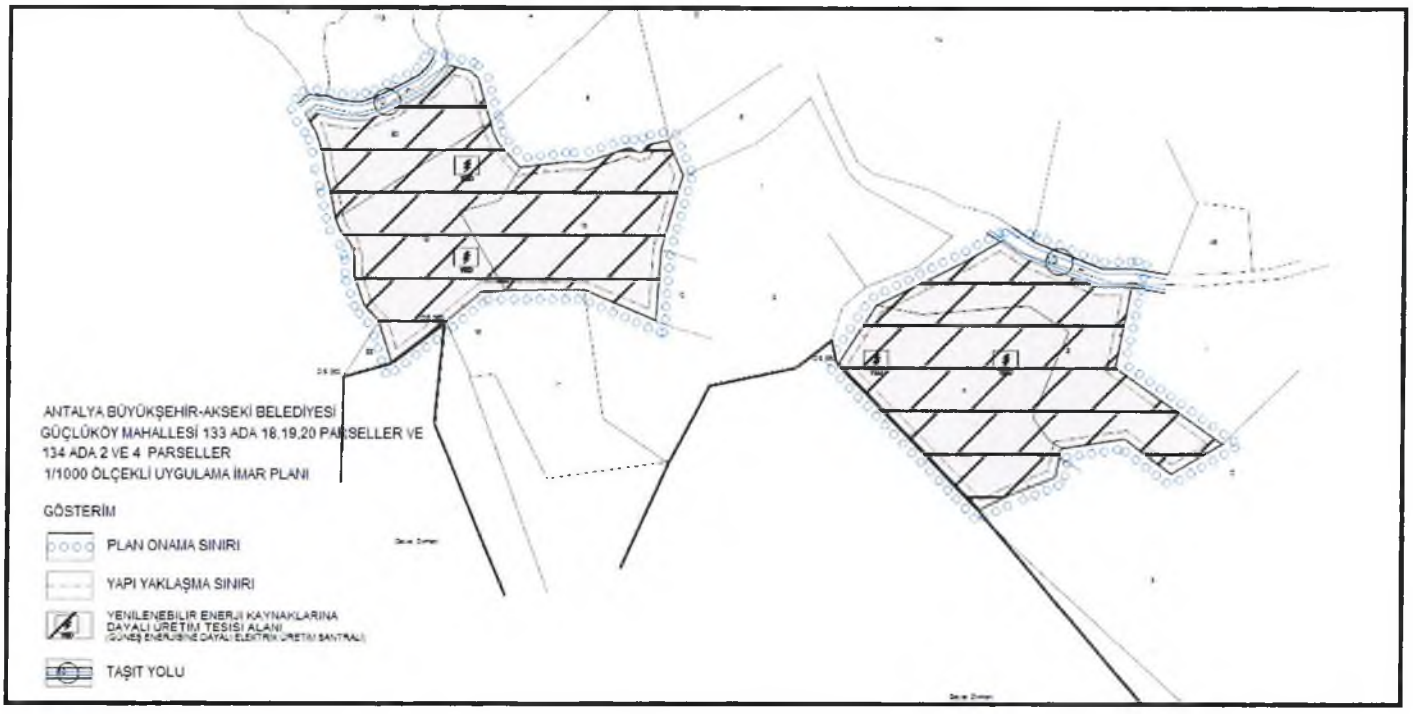

Plan 1:1/1000 Ölçekli Uygulama İmar Planı Teklifi

PLAN NOTLARI

1- Tesisin teknik özeliğine göre GES (Güneş Enerjisi Santrali)'nde enerji üretimine yönelik donanım Enerji ve Tabii Kaynaklar Bakanlığınca onaylanacak avan projesinde belirlenecektir.

2- Parsel üzerinde, yönetim binası ve personel lojmanı olarak kullanılmak üzere, toplam alanı 150m2'yi ve 2 katı(6,50m) geçmeyen bir adet yapı yapılabilir.

3- Santral alanındaki üretime ilişkin tesisler ile bunların tamamlayıcısı niteliğindeki alt yapı ve üst yapı (trafo, irtibat merkezi vb. teknik yapılar) beton köşk şeklinde taşınabilir nitelikte temeli olmayan elemanlardan oluşabilir.

4- 2 Ekim 2013 gün ve 28783 sayılı Resmi Gazetede yayımlanarak yürürlüğe giren, Elektrik Piyasasında Lisanssız Elektrik Üretimine İlişkin Yönetmelik hükümlerine göre uygulama yapılacaktır.

5- 2872 sayılı Çevre Kanunu ile 5491 sayılı Çevre kanununda değişiklik yapılmasına dair kanuna istinaden çıkarılan yönetmeliklerin ilgili hükümlerine uyulacak ve meri mevzuat çerçevesinde öngörülen gerekli izinler alınacak, ekolojik dengenin bozulmamasına, çevrenin korunmasına ve geliştirilmesine yönelik tedbirlere riayet edilecektir.

6- 14.03.1991 tarih ve 20814 sayılı Resmi Gazetede yayımlanan Katı Atıkların Kontrolü Yönetmeliğinin ilgili hükümlerine uyulacaktır.

7- 31.12.2014 tarih ve 25687 sayılı Resmi Gazetede yayımlanan Su Kirliliği Kontrol Yönetmeliğinin 21. Maddesindeki hükümlere uyulacaktır.

8- 02.11.1986 tarih ve 19269 sayılı Resmi Gazetede yayımlanan Hava Kalitesinin Korunması Yönetmeliğinin ilgili hükümlerine uyulacaktır.

9- Kanalizasyon atıkları kapalı sistem fosseptik çukuruna bağlanacaktır. Tesisten çıkabilecek katı ya da sıvı atıklar hiçbir şekilde akarsulara bırakılamaz.

10-Bu alanda yeni çöp alanı inşa edilemez, yeni mezarlıklar inşa edilemez, Nükleer reaktör ve radyoaktif hammadde işleyen fabrika, metalürji tesisi, mezbaha, rendering tesisi, petrokimya tesisi, petrol rafinerisi kurulamaz. Bu alanda daha önce inşa edilerek faaliyette olan mevcut tesislerin en kısa sürede ıslah edilmesi sağlanmalıdır.

11-Bu alanda gerçekleştirilecek faaliyetlerin, 07/04/2012 tarih ve 28257 sayılı Remi Gazete'de yayımlanan "Yer altı Sularının Kirlenmeye ve Bozulmaya Karşı Korunması Hakkında Yönetmelik'in 5. maddesindeki hükümlere uyulması öncelikli şarttır.

12-Bu alanda 26/11/2005 tarihli ve 26005 sayılı Resmi Gazete'de yayımlanan "Tehlikeli Maddelerin Su ve Çevresinde Neden Olduğu Kirliliğin Kontrolü Yönetmeliği"nin Ek-1 ve Ek-2 listelerinde yer alan maddeleri ihtiva eden faaliyetlere izin verilemez.

13- Burada belirtilmeyen hususlarda 3194 sayılı İmar Kanunu ve İlgili Yönetmelik hükümleri geçerlidir.

Saygılarımızla bilgilerinize arz ederiz.

Okan ATAK
Şehir Plancısı
Oda No: 1070

Ayşegül ATAK
Şehir Plancısı
Oda No: 1169
Yet. Belge No: 0551
Yet. Belgesi (A) Gr.

A. AK

ELEKTRİK ÜRETİM AŞ GENEL MÜDÜRLÜĞÜ
Hidrolik Santraller Dairesi Başkanlığı
Antalya ve Yöresi HES İşletme Müdürlüğü

Sayı : 60621637 - 754 - 36091 27.07.2015
Konu : İmar Planı İşleri

AKSEKİ BELEDİYE BAŞKANLIĞI
ANTALYA

İlgi: Akseki Belediye Başkanlığı, 21/07/2015 tarih, 438 sayılı yazısı.

İlgideki yazınızda Akseki İlçesi, Güçlüköy Mahallesi, 133 ada, 18,19,20 parseller ile 134 ada 2 ve 4 numaralı parsellere "Güneş Enerjisi Üretim Tesisi" kurmak amaçlı İmar Planı çalışmalarına ilişkin kurum görüşü istenmektedir.

İlgideki yazınıza konu imar planı çalışması yapılacak alanın İşletme Müdürlüğümüz uhdesindeki tesislerle bir ilişkisi bulunmamaktadır.

- Bilgilerinize arz ederiz.

Aytaç SÜER
İşletme Müdür Yardımcısı

Ali KOCABAŞ
İşletme Müdürü

"Bu belge, 5070 sayılı Elektronik İmza Kanununun 5. maddesi gereğince güvenli elektronik imza ile imzalanmıştır."

PK. 375 07050 Kepez / ANTALYA
Telefon: 02422211400 Faks: (0 242) 221 53 47
Ayrıntılı Bilgi İçin: Demet ÇOBAN - Veri Kayıt Operatörü E-mail: demet.coban@euas.gov.tr
Evrak bilgisine http://ebays.euas.gov.tr/evraksorgulama/default.aspx adresinden, "xiztnmBDE661" DYS No'lu evrak tarihi ile erişebilirsiniz.xiztnmBDE661

BELGENİN ASLI ELEKTRONİK İMZALIDIR

AKDENİZ ELEKTRİK DAĞITIM ANONİM ŞİRKETİ
Yatırım Direktörlüğü
İnşaat ve Kamulaştırma Yönetmenliği

Sayı : --285o7
Konu: Kurum görüşü hk.

AKŞEKİ BELEDİYE BAŞKANLIĞI

İlgi: 02/09/2015 tarihli ve 1149 sayı ile kurum kayıtlarına giren evrak.

İlgi yazımızda Antalya İli Akseki İlçesi Güçlüköy Mahallesi 133 ada 18-19-20 parseller ve 134 ada 2 ve 4 parsellerde GES amaçlı yapılması planlanan imar planı hakkında kurum görüşü talep edilmektedir.

Söz konusu Antalya İli Akseki İlçesi Güçlüköy Mahallesi 133 ada 18-19-20 parseller ve 134 ada 2 ve 4 parsellerde GES amaçlı yapılması planlanan imar planında Şirketimizce herhangi bir sakınca bulunmadığı hususunda;

Gereğini arz ederiz.

Ufuk Okul
Yatırım Direktörü

Murat YİĞİT
Genel Müdür

Göksu Mah.Aspendos Bulvarı Demokrasi Kavş. 07260 ANTALYA Kurumlar V.D.:0210470544
Ayrıntılı bilgi için irtibat..... Telefon: (0.242) 339 55 55 Fax: (0.242) 339 22 22

canned by CamScanner

T.C.
ANTALYA VALİLİĞİ
İl Gıda Tarım ve Hayvancılık Müdürlüğü

Sayı : 58977526/230.06.02 / 14366
Konu : Tarım Dışı Amaçlı Arazi Kullanımı

Antalya İl Gıda, Tarım ve Hayvancılık Müdürlüğü

01.10.2015
(İ-15-15101)

AKSEKİ KAYMAKAMLIĞINA
(Belediye Başkanlığı)

ANTALYA

İlgi: a)Akseki Belediye Başkanlığınca, Müdürlüğümüze intaben 21/07/2015 tarih ve 408 sayılı yazı
b)Natural Yenilenebilir Enerji Ltd. Şti.' nce, Müdürlüğümüze intaben 15/09/2014 tarih ve bila sayılı yazı
c)Persun Enerji Ltd. Şti.' nce, Müdürlüğümüze intaben 22/07/2014 tarih ve bila sayılı yazı
d)Müdürlüğümüzce, Natural Yenilenebilir Enerji Ltd. Şti.' ne intaben 22/07/2014 tarih ve Gİ-14-12058 sayılı yazı
e)Müdürlüğümüzce, Persun Enerji Ltd. Şti.' ne intaben 07/11/2014 tarih ve Gİ-14-17420 sayılı yazı

İlgi a) tarih ve sayılı yazı ile Antalya İli, Akseki İlçesi, Güçlüköy Mahallesi sınırları içerisinde bulunan 133 ada 18, 19, 20 parseller ile 134 ada 2 ve 4 parselleri kapsayan alanda Güneş Enerjisi Üretim Tesisi kurulmak istendiği bildirilmiş olup, konu ile ilgili olarak Kurum görüşümüzün bildirilmesi istenmiştir.

Teknik personellerimizce yapılan arşiv taraması neticesinde; ilgi b) tarih ve sayılı yazı ile Akseki İlçesi, Güçlüköy Mahalleti sınırları içerisinde bulunan 134 ada 2 ve 4 parsel numaralı taşınmazlarda, ilgi c) tarih ve sayılı yazı ile de Akseki İlçesi, Güçlüköy Mahalleti sınırları içerisinde bulunan 133 ada 18, 19 ve 20 parsel numaralı taşınmazlarda Güneş Enerji Santrali (GES) kurulmak üzere söz konusu taşınmazların arazi sınıfının ve söz konusu taşınmazlar üzerine GES kurulması halinde, tarımsal kullanım bütünlüğünü bozan alanlardan olup olmadıklarının bildirilmesinin istendiği, Müdürlüğümüzce ilgili yerlere intaben ilgi d) ve ilgi e) tarih ve sayılı yazılar ile söz konusu taşınmazların **Kuru Marjinal Tarım Arazisi** sınıfında oldukları ve söz konusu taşınmazlar üzerine GES kurulması halinde tarımsal kullanım bütünlüğünün bozulmayacağının bildirildiği tespit edilmiştir.

Antalya İli, Akseki İlçesi, Güçlüköy Mahalleti sınırları içerisinde bulunan 133 ada 18, 19, 20 parseller ile 134 ada 2 ve 4 parselleri kapsayan toplam **3,5816** ha alan üzerinde Güneş Enerji Santrali amaçlı imar planı yapılmak üzere, söz konusu alanın tarım dışı amaçla kullanımı, 5403 sayılı Kanunun 13. Maddesi, Tüzüğümüzün 8. Maddesinin 1. Bendi, 07/04/2014 tarih ve 2198-28657 sayılı Talimatımızın 5. maddesi ve 10.10.2013 tarih ve 3638 sayılı Talimatımızın 5. Maddesinin 4. Bendi ile 11. Maddesinin 3. Bendi uyarınca, söz konusu alanın **Kuru Marjinal Tarım Arazisi** sınıfında olması ve bu alanda mevzi imar planı yapılacak olması sebepleri ile **uygun görülmüştür.**

Söz konusu alanın başka bir amaçla kullanılmak istenmesi halinde 5403 sayılı Kanun kapsamında yeniden görüş alınması gerekmektedir.

Bilgilerinizi rica ederim.

Hakan Serdar CEVHEROĞLU
Vali a.
Vali Yardımcısı

Ekler: İlgi d) ve e) tarih ve sayılı yazılar ile ekli raporlar (7 ad.)

174 ALO GIDA
Adres: Sedir Mah. Vatan Bulvarı 07000 ANTALYA
Tel: 0242 345 28 20-21-22 Faks: 0242 346 67 80
Elektronik Ağ: www.antalya-tarim.gov.tr
Ayrıntılı Bilgi İçin:
Selim CAN Mühendis Dahili Tel: 1164
E-posta : erdem.can@antalya.tarim.gov.tr

ANTALYA ÇEVRE VE ŞEHIRCILIK İL MÜDÜRLÜĞÜ - İMAR VE PLANLAMADAN SORUMLU ŞUBE MÜDÜRLÜĞÜ
18/08/2015 16:53 - 30219522-305.03.99-E.18781
04164409

T.C.
ANTALYA VALİLİĞİ
Çevre ve Şehircilik İl Müdürlüğü

Sayı : 30219522/305.03.99/
Konu : Güneş Enerji Santrali (GES)

AKSEKİ BELEDİYE BAŞKANLIĞINA

İlgi : 21/07/2015 tarih ve 438 sayılı Akseki Belediye Başkanlığı'na ait yazı ve ekleri.

İlgi yazı ve ekleri ile, İlimiz, Akseki İlçesi, Güçlüköy Mahallesi sınırları içerisinde bulunun 133 ada 18, 19 ve 20 nolu parseller ile 134 ada 2 ve 4 nolu parselleri kapsayan alanda "Güneş Enerji Santrali (GES)" amaçlı hazırlanacak olan 1/5000 ölçekli Nazım İmar Planı ve 1/1000 ölçekli Uygulama İmar Planlarına esas kurumumuz görüşünün bildirilmesi istenilmektedir.

İlgi yazınız ekinde iletilen koordinatlara göre söz konusu parsel 2863 sayılı kanuna göre ilan edilen doğal sit alanları, 383 sayılı KHK hükümlerinin uygulandığı 2872 sayılı Çevre Kanununun 9. Maddesine göre Bakanlar Kurulunca karara bağlanan Özel Çevre Koruma Bölgeleri ile Kıyı Kanununa tabi alanlar dışında kalmaktadır.

133 ada 18,19 ve 20 nolu parsellerde, Fersun enerji Mühendislik Sanayi ve Ticaret Ltd. Şti. tarafından yapılması planlanan Ferdun GES ***kapsam dışı*** olarak değerlendirilmiştir. Ayrıca 134 ada 2 ve 4 nolu parsellerde Natural Yenilenebilir enerji Ürt.San. ve tic. A.Ş. tarafından yapılması planlanan Güçlüköy GES ***kapsam dışı*** olarak değerlendirilmiştir. Ayrıca 2872 sayılı Çevre Kanunu ve bu kanuna istinaden yürürlüğe giren yönetmeliklerin ilgili hükümlerine uyulması gerekmektedir.

23/03/2015 tarihinde onaylanan Antalya-Burdur-Isparta Planlama Bölgesi 1/100.000 Ölçekli Çevre Düzeni Planında 9.5. *"Tarım Arazisi"* kullanımı içerisinde kalmaktadır.

Ancak yapılması düşünülen *"Güneş Enerji Santrali (GES)"* özellikleri nedeniyle "23/03/2015 tarihinde onaylanan Antalya-Burdur-Isparta Planlama Bölgesi 1/100.000 Ölçekli Çevre Düzeni Planı hükümleri *"9.33. Yenilenebilir Enerji Üretim Alanları ve Enerji İletim Tesisleri"* belirtilmiş olup *"Yenilebilir enerji (rüzgar, güneş, jeotermal, su) üretim alanlarına ilişkin enerji üretim tesislerinde, ilgili kurum ve kuruluşlardan alınan izinler ve Enerji Piyasası Düzenleme ve Denetleme Kurulunca verilecek lisans kapsamında, Çevre ve Şehircilik Bakanlığı'nın uygun görüşü alınması koşuluyla, 1/100.000 ölçekli çevre düzeni planı değişikliğine gerek kalmaksızın, ilgili kurum ve kuruluş görüşleri doğrultusunda hazırlanan imar planlarının ilgili idaresince onaylanmasını müteakip uygulamaya geçilir. İmar Planları sayısal ortamda bilgi için Bakanlığa gönderilir."* hükümleri kapsamında değerlendirilmesi gerekmektedir.

Bu nedenle 133 ada 18, 19 ve 20 nolu parseller ile 134 ada 2 ve 4 nolu parseller üzerinde yapılması düşünülen "Güneş enerji Santrali (GES)" talebinin 9.33. maddesindeki "*Yenilenebilir Enerji Üretim Alanları ve Enerji İletim Tesisleri*" başlığı altındaki hükümleri ile 3194 sayılı İmar Kanunu ve ilgili yönetmelikleri doğrultusunda işlem yapılarak, Mer' i mevzuat çerçevesinde ***ilgili kurum ve kuruluşlardan gerekli izinlerin alınması*** gerekmektedir.

Meltem Mah. Dumlupınar Bulvarı No:135 07030-Muratpaşa/ANTALYA
Tel:0242 237 00 10 (10Hat) Dahili:517 Faks:0242 237 00 16
e-mail: antalya@csb.gov.tr web:http://www.csb.gov.tr/iller/antalya
Bilgi İçin:F.YILMAZ/Şhr.Pln.

belge 5070 sayılı elektronik imza kanununa göre güvenli elektronik imza ile imzalanmıştır.

T.C.
ANTALYA VALİLİĞİ
Çevre ve Şehircilik İl Müdürlüğü

Sayı : 30219522/305.03.99/
Konu : Güneş Enerji Santrali (GES)

Ayrıca; 14/06/2014 tarihli Resmi Gazete' de yayımlanarak yürürlüğe giren Mekânsal Planlar Yapım Yönetmeliğin 38. Maddesinin (1) bendinde "2/11/1985 tarihli ve 18916 Mükerrer sayılı Resmî Gazete'de yayımlanan Plan Yapımına Ait Esaslara Dair Yönetmelik yürürlükten kaldırılmıştır." denilmektedir. Ayrıca Mekânsal Planlar Yapım Yönetmeliği' nin 35. Maddesi gereğince onaylanıp kesinleşen mekânsal planlar ile bu planlara ilişkin revizyon, ilave ve değişiklikleri, plan notları, plan raporu, onaya esas ilgili idare meclisi kararı ile diğer bilgi ve belgelerle birlikte Bakanlıkça belirlenen formatta ve sayısal ortamda Müdürlüğümüze iletilmesi gerekmektedir.

Bilgilerinizi ve gereğini rica ederim.

Hakan AKYÜZ
İl Müdür V

Ek: 1/100.000 Ç.D.P. Örneği (1 syf.)

Meltem Mah. Dumlupınar Bulvarı No:135 07030-Muratpaşa/ANTALYA
Tel:0242 237 00 10 (10Hat) Dahili:517 Faks:0242 237 00 16
e-mail: antalya@csb.gov.tr web:http://www.csb.gov.tr/iller/antalya

Bilgi İçin:F.YILMAZ/Şhr.Pln.

belge 5070 sayılı elektronik imza kanununa göre güvenli elektronik imza ile imzalanmıştır.

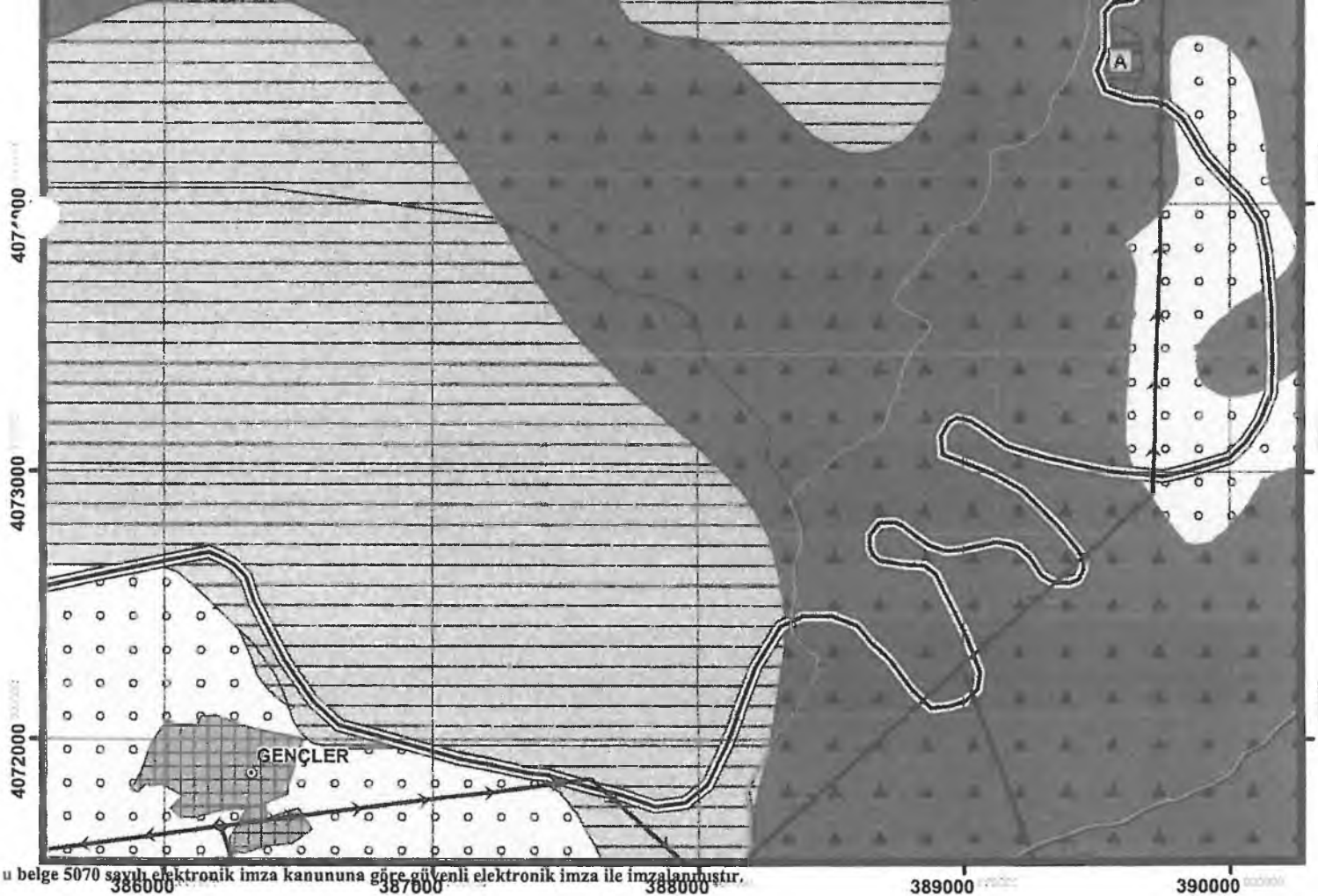

u belge 5070 sayılı elektronik imza kanununa göre güvenli elektronik imza ile imzalanmıştır.

386000
387000
388000
389000
390000
4078000
4077000
4076000
4075000
GÜÇLÜKÖY
O27

T.C.
ORMAN GENEL MÜDÜRLÜĞÜ
Antalya Orman Bölge Müdürlüğü

Sayı : 67480784-255.03/2179725 13.10.2015
Konu : İmar Planı Kurum Görüşü (Akseki Belediyesi) (29-30/39-3)

AKSEKİ BELEDİYE BAŞKANLIĞINA

İlgi : AKSEKİ BELEDİYE BAŞKANLIĞI 21/07/2015 tarihli 34060991/438 sayılı yazısı.

Akseki İlçesi, Güçlüköy Mahallesi sınırlarında 133 ada 18, 19, 20 nolu parseller ile 134 ada 2, 4 parsellerde güneş enerjisi üretim tesisi amaçlı imar planı yapılacağından ilgi yazınızla Kurum görüşümüzün bildirilmesi istenmektedir.

Konu hakkında Akseki Orman İşletme Müdürlüğünce 09.09.2015 tarihli İnceleme Değerlendirme Formu düzenlenmiş olup, formda da belirtildiği üzere imar planı yapılmasında Kurumumuzca herhangi bir sakınca bulunmamaktadır.

Söz konusu İnceleme Değerlendirme Formu ekte gönderilmiştir.

Bilgilerinize rica ederim.

e-imzalıdır
Musa ŞEN
Bölge Müdür Yardımcısı

EK :
1 Takım İnceleme Değerlendirme Formu

Bilgisayar İşletmeni : İ.AKARTUNA
Müh. : Z.ÇOPUROĞLU
Ş.Md. : C.ŞAK

Not: 5070 sayılı elektronik imza kanunu gereği bu belge elektronik imza ile imzalanmıştır.

İNCELEME DEĞERLENDİRME FORMU
(ÇED , SU TAHSİS, İMAR, TURİZM VB.)

TARİHİ : 07/09/2015

Orman Bölge Müdürlüğü	: **ANTALYA**	İli	: **ANTALYA**
Orman İşletme Müdürlüğü	: **AKSEKİ**	İlçesi	: **AKSEKİ**
Orman İşletme Şefliği	: **Akseki**	Köyü	: **YARPUZ**

1- Talepte Bulunanın:
a)Adı Soyadı Kurum Şirket Adı : H18 Solar Enerji Üretim Sanayi ve Ticaret A.Ş
d)Adresi : Maya Meridien İş Merkezi Ebulula Mardin Cad. No:16 Kat 5Beşiktaş İSTANBUL .

2- İnceleme Konusu : RES (Rüzgar Enerji Santrali) projesi

3- İnceleme Sahasının Koordinatları :

NoktaNo	Y	X
K1	400310.416	4111159.094
K2	400681.093	4110940.509
K3	401197.787	4110893.750
K4	402111.750	4109889.231
K5	402657.122	4109300.418
K6	403318.385	4107497.823
K7	403622.330	4105750.513
K8	403726.641	4103977.301
K9	402793.402	4103589.456
K10	400725.057	4107721.312
K11	400211.521	4108206.697
K12	398788.369	4109686.946
K13	399050.710	4110482.338
K14	399913.462	4110621.073
K15	400055.480	4111096.446

4- Kadastro Durumu:
a) Orman Kadastrosu : Yapılmıştır
b) Tapulama : Yapılmıştır

5- Mülkiyet Anlaşmazlığı Olup Olmadığı : Yoktur

6- Bölme Numarası : Akseki Şefliği 65,66,67,116,117,118,119,120,121,122,123,124,125,166,168,169,170,171,172,208,209,210,211,212,213,255,256,257,258,259,260,297,298,299,300,343,342,387,386

7- Ormanın :
a)İşletme Şekli : Göknar-Sedir İşletme Sınıfı
b)Ağaç Türü : Göknar, Sedir, Ardıç
c)Meşçere Tipi : SGed2,GSed2,SGed1-t,GAred1,GSed1,BS,BAr,BG,OT

8- Sahalarda Ağaç Kesilip Kesilmeyeceği : Kesileceektir. Kesilmesi halinde kurumumuzca İlgili Firma tarafından değerlendirileceektir.

9- İncelemeye konu edilen sahanın:
a) Genel Alanı (m^2) :
b) Orman Sayılan Alan (m^2) : 16619235,779
c) Orman Sayılmayan Alan (m^2) :

10- İnceleme Sahası İçin Daha Önce Başka Bir Müracaatın Yapılıp Yapılmadığı : Yapılmamıştır.

11-	Sahanın Orman Kanununun kısıtlayıcı hükümleri (muhafaza, av yaban hayatı vb.) kapsamında kalıp kalmadığı	:	-Ekli harita gösterilen taralı alan ***İbradı-Akseki 1*** kısıtlı alanda kalmaktadır. -Lehtar tarafından İlgili sahanın: Kültür ve Turizm koruma ve gelişim bölgeleri ve turizm bölgeleri kapsamında bulunan alanlarda, Doğal tarihi ve arkeolojik sit alanlarında,2873 sayılı Milli Parklar kanunu kapsamındaki yerlerde, Av yaban hayatı sahalarında, 2872 sayılı Çevre Kanuna göre özel çevre koruma bölgesi ilan edilen yerlerde, kalıp kalmadığının sorgulanarak, İlgili kurumlardan uygun görüş alınması gerekmektedir.
12-	İnceleme konusunun Ormancılık çalışmaları bakımından sakıncası, **Orman Ekosistemine** olumsuz etkileri ve orman bütünlüğünü bozup bozmadığı	:	Ormancılık çalışmaları bakımından ve orman bütünlüğü bozulması bakımından sakıncası yoktur. Fakat ekosistemin bütünlüğü açısından olumsuz etkilere sahiptir.
13-	Faaliyet sonrası sahanın **rehabilite** edilerek geriye kazanılıp kazanılamayacağı	:	İşletmeye geçilmesi durumunda saha rehabilite edilebilir.
14-	Varsa Talep Sahibinden İstenecek **Tedbirler**	:	Orman yangınlarına karşı ve toprak kaymalarına gerekli tedbirler alınacaktır. Orman yangınlarında iş makinaları desteği s ağlanacaktır. Verilecek olan izinler izin amacı dışında kullanılmayacaktır.
15-	Talebin Devlet Ormanları Üzerinde bulunmasında veya yapılmasında **Kamu Yararı** ve **Zaruret** olup olmadığı	:	Talebin Devlet Ormanları üzerinde bulunması projesi gereği zorunludur.

H18 Solar Enerji Üretim Sanayi ve Ticaret A.Ş tarafından RES (rüzgar Enerji Santralı) için inceleme talebinde bulunulan saha: Akseki Orman İşletme Müdürlüğü, Akseki Orman İşletme Şefliği 65, 66, 67, 116, 117, 118,119, 120,121,122, 123,124,125,166, 168, 169,170,171, 172, 208, 209, 210, 211, 212, 213, 255, 256, 257, 258, 259, 260, 297, 298, 299, 300, 343, 342, 387, 386 numaralı bölmeler içerisinde kalmakta olup, ekli harita belirtilen taralı alan **İbradı – Akseki 1 Kısıtlı** alanda kalmakta olup kısıtlı alan dışında kalan alanlar kurumumuz mevzuatı açısından uygun olduğu kanaatiyle:

Bu rapor tarafımızdan tanzim ve imza edilmiştir. 07 09 2015

BAŞKAN	ÜYE	ÜYE
Mehmet DEMİRKOL	Tamer KARAKUŞ	Mehmet DEMİRKOL
İşletme Müdür Yard.V.	İbradı Orman İşletme Şefi	Akseki Orman İşletme Şefi

H18 Solar Enerji Üretim Sanayi ve Ticaret A.Ş tarafından RES (rüzgar Enerji Santralı) için inceleme talebinde bulunulan saha: Akseki Orman İşletme Müdürlüğü, Akseki Orman İşletme Şefliği 65, 66, 67, 116, 117, 118,119, 120,121,122, 123,124,125,166, 168, 169,170,171, 172, 208, 209, 210, 211, 212, 213, 255, 256, 257, 258, 259, 260, 297, 298, 299, 300, 343, 342, 387, 386 numaralı bölmeler içerisinde kalmakta olup, ekli harita belirtilen taralı alan **İbradı –Akseki 1 Kısıtlı** alanda kalmakta olup kısıtlı alan dışında kalan alanlar kurumumuz mevzuatı açısından izin verilmesinde Müdürlüğümüzce herhangi bir sakınca yoktur 09 2015

İsmail KAYA
Orman İşletme Müdürü

H18 SOLAR ENERJİ ÜRETİM SANAYİ VE TİCARET A.Ş'MIMAKSEKİ İLÇESİ YARPUZ MAHALLESİNDE RES PROJESİNE AİT ORMAN AMENAJMAN HARİTASI KESİTİDİR

K

1:25000

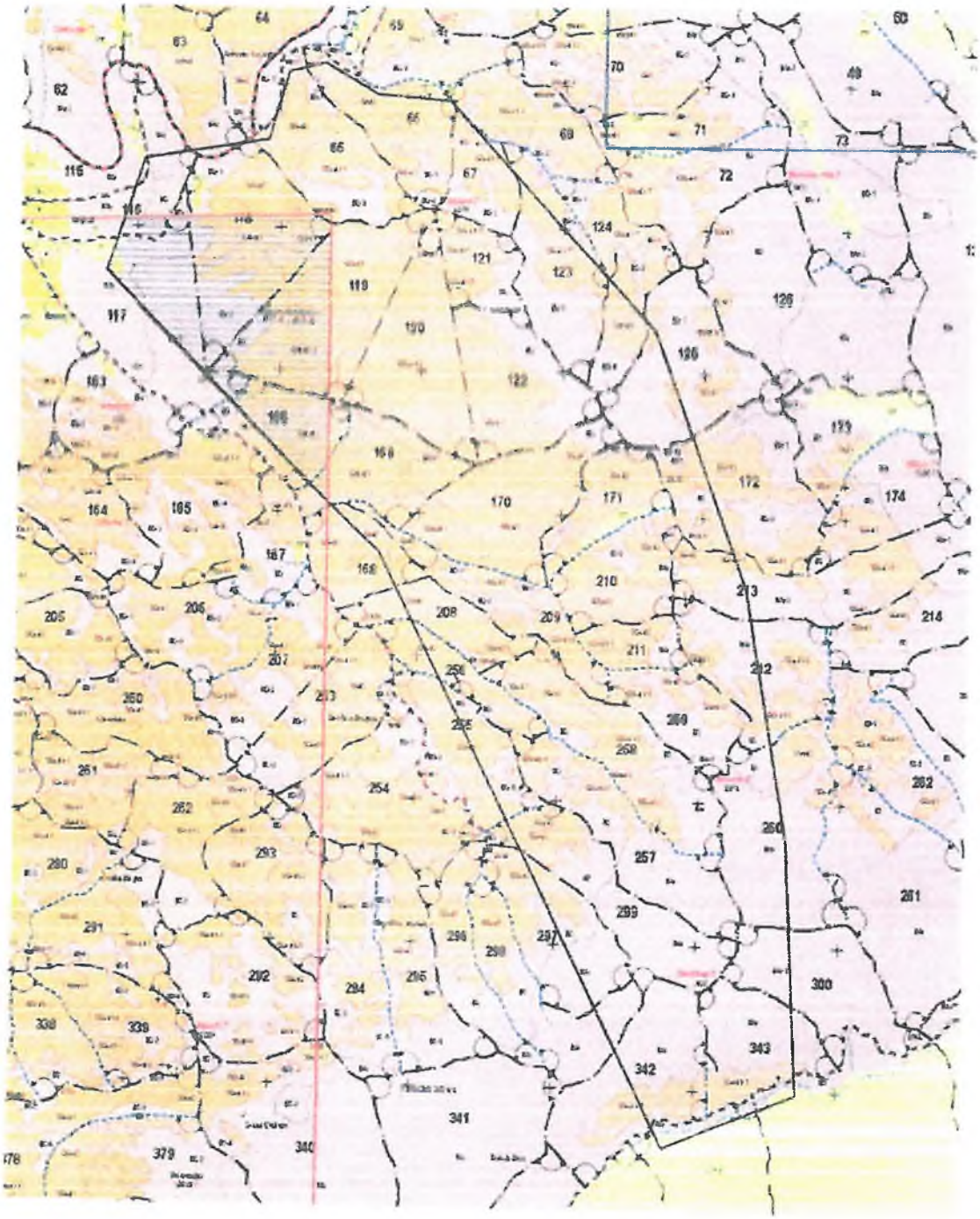

Tarafımdan Tanzim edilmiştir .../09/.2015

Mehmet DEMİRKOL
Akseki Orm.İşl.Şefi

Tamer KARALTI
İlçeOr.İşl.Şefi

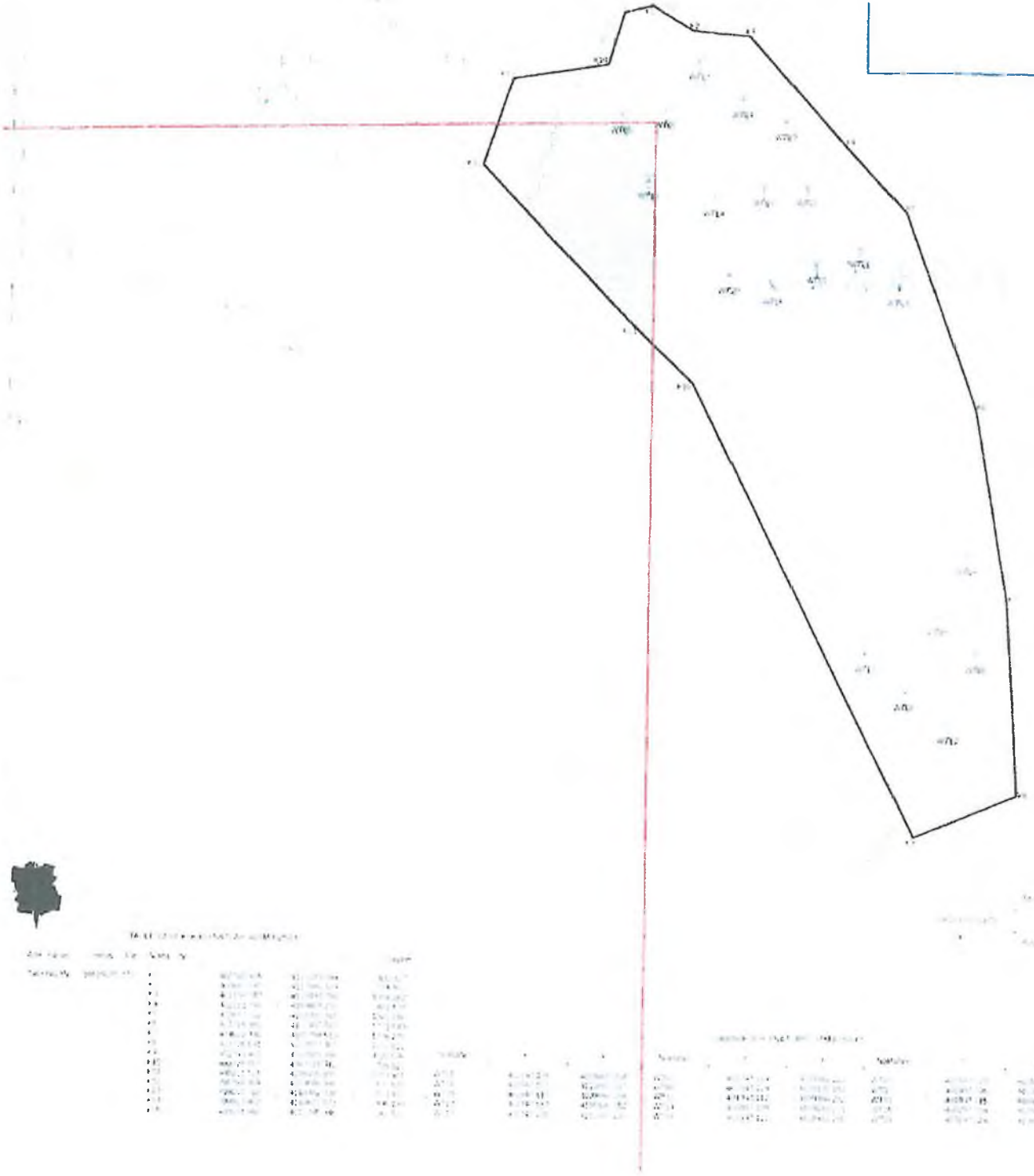

Tamer KARALTI
İdareme Şefi

ANTALYA AKS

(GÜÇLÜKÖY)

O27-A-20-C

O27-a-20-b

ANTALYA BÜYÜKŞEHİR-AKSEKİ BELEDİYESİ

GÜÇLÜKÖY MAHALLESİ 133 ADA 18,19,20 PARSELLER V

134 ADA 2 VE 4 PARSELLER

1/5000 ÖLÇEKLİ NAZIM İMAR PLANI

GÖSTERİM

PLAN ONAMA SINIRI

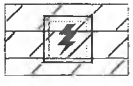

ENERJİ ÜRETİM ALANI

(GÜNEŞ ENERJİSİNE DAYALI ELEKTRİK ÜRETİM SANTRALİ)

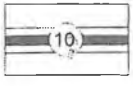

TAŞIT YOLU

PLAN NOTLARI

10⁹⁰
10⁹⁰