



T.C.  
ANTALYA BÜYÜKŞEHİR BELEDİYE BAŞKANLIĞI  
İmar ve Şehircilik Dairesi Başkanlığı



Sayı : E-90852262-105.03-74865  
Konu : Kaş İlçesi, Merkez Mah., 37 ada 37  
parsel KANİP. değ.

06/10/2020

**BAŞKANLIK MAKAMINA**

Kaş Belediyesi sınırları içerisinde, Kaş (Antiphellos) Koruma Amaçlı İmar Planı Sit Etkileşim Alanı sınırları içerisinde, Merkez Mahallesi, 37 ada, 37 parseldeki yer alan “açık ve yeşil alanın” “meydan” ve “ticaret alanı” olarak alanı olarak düzenlenerek kentsel tasarım alan sınırının belirlenmesine ilişkin 1/5000 ölçekli Koruma Amaçlı Nazım İmar Planı değişikliğinin incelenerek, karara bağlanmak üzere **Büyükşehir Belediye Meclisine havalesini arz ederim.**

Hüsamettin ELMAS  
İmar ve Şehircilik Dairesi Başkanı

Ek:  
1- 1/5000 ölçekli öneri KANİP değ.  
2-Açıklama raporu  
3-Mevcut KANİP.

Uygun görüşle arz ederim.  
06/10/2020  
Tuncay SARIHAN  
Genel Sekreter Yardımcısı

BÜYÜKŞEHİR BELEDİYE MECLİSİNE  
06/10/2020  
Av.Cansel TUNCER  
Başkan a.  
Genel Sekreter

\*Bu belge elektronik imzalıdır. İmzalı suretinin aslını görmek için <https://dogrulama.belediye.gov.tr> adresine girerek (yT2SUb-qPIB4I-y+0tuL-BdSfoJ-3q4rexKP) kodunu yazınız.

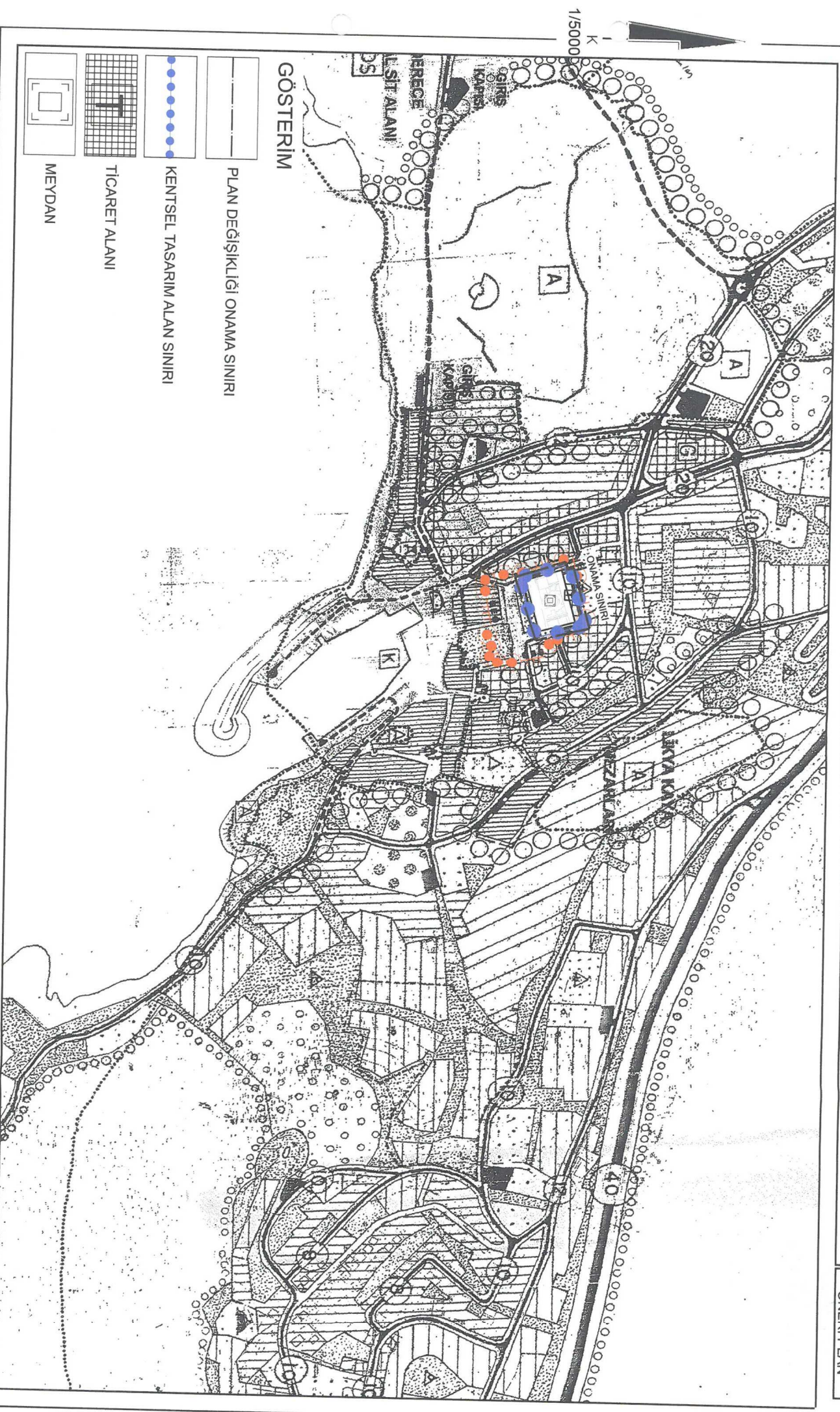
Yüksekalan Mahallesi Adnan Menderes Bulvarı No:20 07310 Muratpaşa/Antalya  
Telefon No: (242)249 50 00 Faks No: (242)249 52 75  
e-Posta: [info@antalya.bel.tr](mailto:info@antalya.bel.tr) İnternet Adresi: <https://www.antalya.bel.tr>

Bilgi için: Didem AKTUĞ  
YŞehir Plancısı  
Telefon No:(242)248 76 81

ADA \ PARSEL NO : 37 ADA 37 PARSEL

# KAŞ KORUMA AMAÇLI İMAR PLANI 1/5000 ÖLÇEKLİ NAZIM İMAR PLANI DEĞİŞİKLİĞİ

ÖNERİ PLAN



GÖSTERİM

PLAN DEĞİŞİKLİĞİ ONAMA SINIRI

KENTSEL TASARIM ALAN SINIRI

TİCARET ALANI

MEYDAN

**KAŞ (ANTİPHELLOS) KORUMA AMAÇLI İMAR PLANI  
SİT ETKİLEŞİM GEÇİŞ ALANI 37 ADA 37 PARSEL  
KORUMA AMAÇLI 1/5000 ÖLÇEKLİ NAZIM İMAR PLANI DEĞİŞİKLİĞİ**

**1. PLANLAMA ALANININ GENEL TANIMI**

Planlama değişikliğine konu 37 ada 37 nolu parsel Antalya İli Kaş İlçesi Merkez Mahallesi sınırları içerisinde Kaş (Antiphellos) Koruma Amaçlı İmar Planı Sit Etkileşim Geçiş Alanı sınırları içerisinde yer almaktadır. Söz konusu parsel ilçe merkezinde Kaş Belediye Binası batısında konumlanmaktadır.

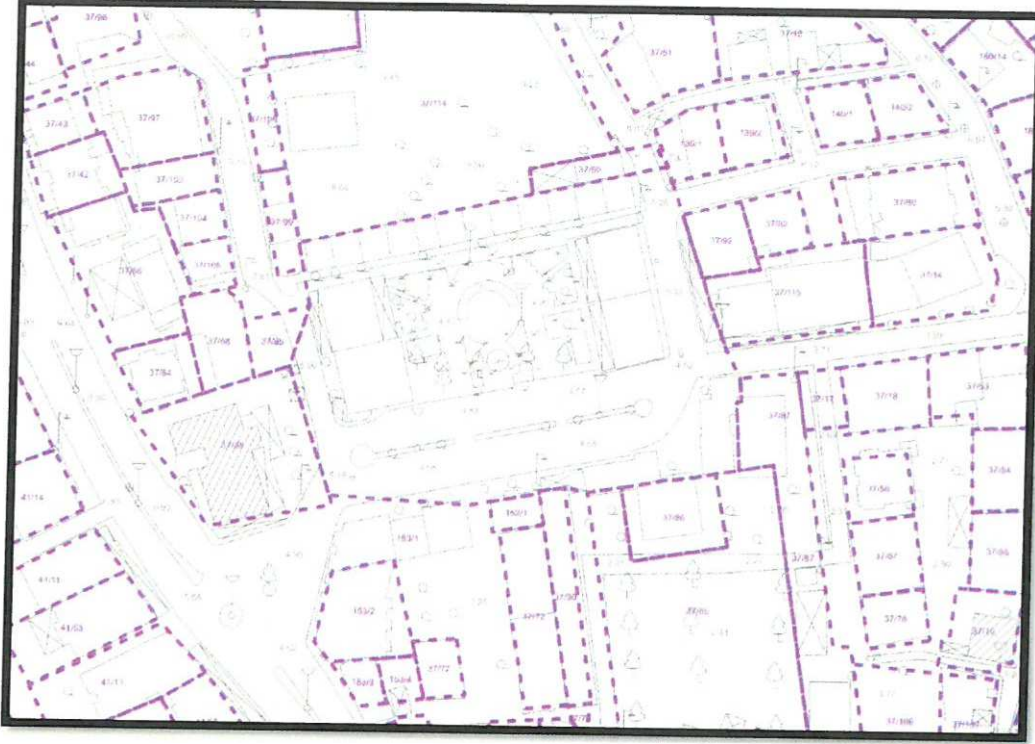


**Uydu Fotoğrafı ve Kadastral Durum**

**2. PLANLAMA ALANININ KULLANIMI VE KADASTRAL DURUM**

Planlama konusu parsel Kaş ilçesi Kaş-Merkez Mahallesi tapulamasında 6336 m<sup>2</sup>'lik alan ve Kaş Belediyesi mülkiyetinde yer almaktadır. Söz konusu parsel halihazırda meydan niteliğinde, kuzey-batı ve doğusunda ise ofis, satış alanları, yeme içme mekanlarının bulunduğu çarşı niteliğinde faaliyetini sürdürmektedir.

Söz konusu parsel üzerinde yer alan yapılar kuzeyde bulunan betonarme 2 katlı bina, doğu ve batısında ise ahşap ve çelik malzemeden yapılmış tek katlı yeme içme mekanlarının yer aldığı yapılar bulunmaktadır. Parsel içerisinde yer alan yapıların yap niteliği bakımından kötü durumda olup, yenilecek yapı niteliğindedir.



**Halihazır ve Kadastral Durum**

### **3.PLAN DEĞİŞİKLİĞİNİN AMAÇ VE KAPSAMI**

Kaş Koruma Amaçlı 1/1000 Ölçekli Uygulama İmar Planı'nda yer alan 37 ada 37 nolu parselde tanımlı Meydan kullanım kararının Koruma Amaçlı İmar Planı kapsamında Kentsel Tasarım Alanı olarak tanımlanması ve Mekansal Planlar Yağım Yönetmeliği kapsamında gösterim ile işlevinin yeniden tanımlanmasına ilişkin plan değişikliğinin yapılması amaçlanmaktadır.

### **4.PLANLAMA KARARLARI**

Planlama konusu 37 ada 37 nolu parsel Antalya Kültür ve Tabiat Varlıklarını Koruma Kurulunun 06.06.2003 tarih ve 5919 sayılı kararı ile uygun bulunan 1/1000 Ölçekli Koruma Amaçlı İmar Planı'nda Kent Meydanı, Yeraltı Çarşısı ve Otoparkı olarak, 1/5000 Ölçekli Nazım İmar Planı'nda ise Açık ve Yeşil Alan olarak tanımlanmıştır. Söz konusu parselin güney kısmı mevcut koruma amaçlı imar planında Sit Etkileme Geçiş Alanı sınırları içerisinde yer almaktadır. Söz konusu parsel üzerinde yer alan alana ilişkin olarak Sit Etkileme Geçiş Alanı sınırları revize edilerek Antalya Kültür Varlıklarını Koruma Kurulu'nun 13.07.2020 tarih ve 10961 sayılı kararı ile revize edilerek 37 ada 37 nolu parselin tamamı Sit Etkileme Geçiş Alanı olarak belirlenmiştir. Parsel üzerinde yer alan halihazırda meydan ve çarşı olarak kullanılan alana ilişkin olarak Kaş Belediyesi tarafından yürütülen meydan yenileme projesi kapsamında imar planları üzerinde alan sınırları yeniden düzenlenmesi ve imar planlarının mevcut koruma sınırları ile Mekansal Planlar Yapım Yönetmeliği kapsamında gösterimlerinin yeniden düzenlenmesi ihtiyacı doğmaktadır.

Söz konusu imar planı değişikliği ile 37 ada 37 nolu parsel için yeniden düzenlenecek meydan alanının Kentsel Tasarım Alanı (KTA-6) olarak projendirilebilmesi amacı ile proje düzenleme sınırlarının revize edilmesi ve koruma alan sınırları ile mekânsal tanımların (Meydan-Ticaret Alanı) Mekansal Planlar Yapı Yönetmeliği gösterim tekniği doğrultusunda yeniden düzenlenmesi amaçlanmaktadır.

Söz konusu parsel yürürlükteki 1/1000 Ölçekli Uygulama İmar Planı'nda Kent Meydanı olarak tanımlanmıştır. Yürürlükteki 1/5000 ölçekli nazım imar planında ise pasif yeşil alan olarak tanımlanmıştır. Söz konusu alanın gösteriminin Mekansal Planlar Yapım Yönetmeliği doğrultusunda gösteriminin kullanım biçimine göre 1/1000

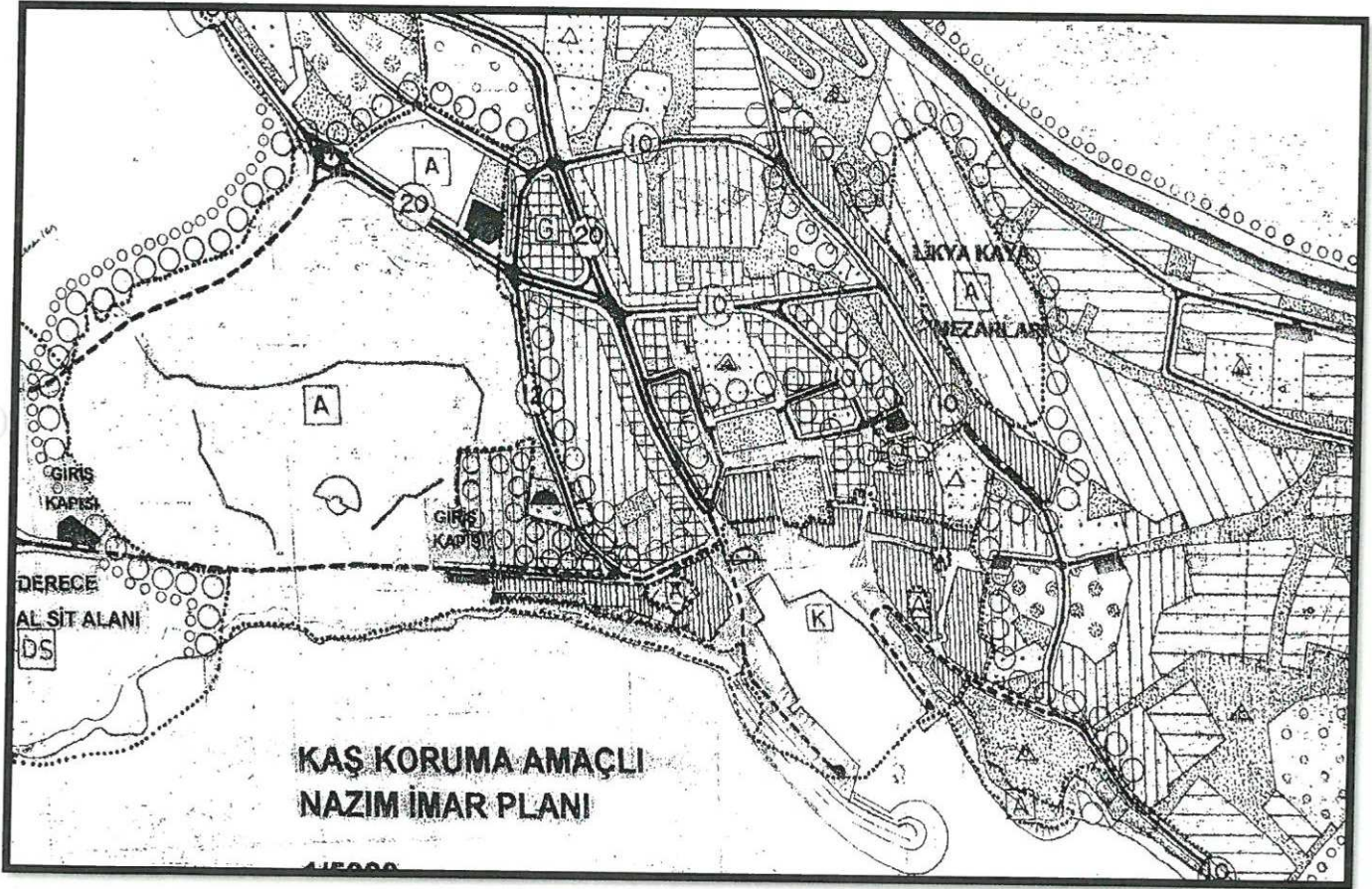
Ölçekli Uygulama İmar Planı'ndaki plan kararı ve kullanım biçimine göre yeni gösterimi ile gösterilmesi amaçlanmaktadır. Diğer taraftan Mekansal Planlar Yapım Yönetmeliği'ne göre meydan alanı açık ve yeşil alanlar statüsünde yer almaktadır. Bu sebeple temelde bir fonksiyon değişikliği değil gösterimin güncellenmesi amaçlanmaktadır.

Plan değişikliği yapılan 37 ada 37 nolu parsel ise ticari amaçlı çarşısı ve meydan olarak kullanılmaktadır. Kullanım eğilimi yönünden merkezdeki Atatürk Heykeli ve çevresindeki meydan kullanımı, çay bahçesi ve çarşısı alanı yoğun insan sirkülasyonunun olduğu ve yeşil alan-meydan-ticaret alanı kullanımı yönünden birbiri ile yakın ilişkili ve kullanım yönünden bütüncül-tamamlayıcı işlevsel ve ilişkili olduğu görülmektedir. Bu sebeple plan kararları oluşturulurken alanın çevresinde yer alan ticari ve kamusal kullanımlar ile ilişkili bir projenin hayata geçirilmesine yönelik olması göz önünde bulundurulmuştur.

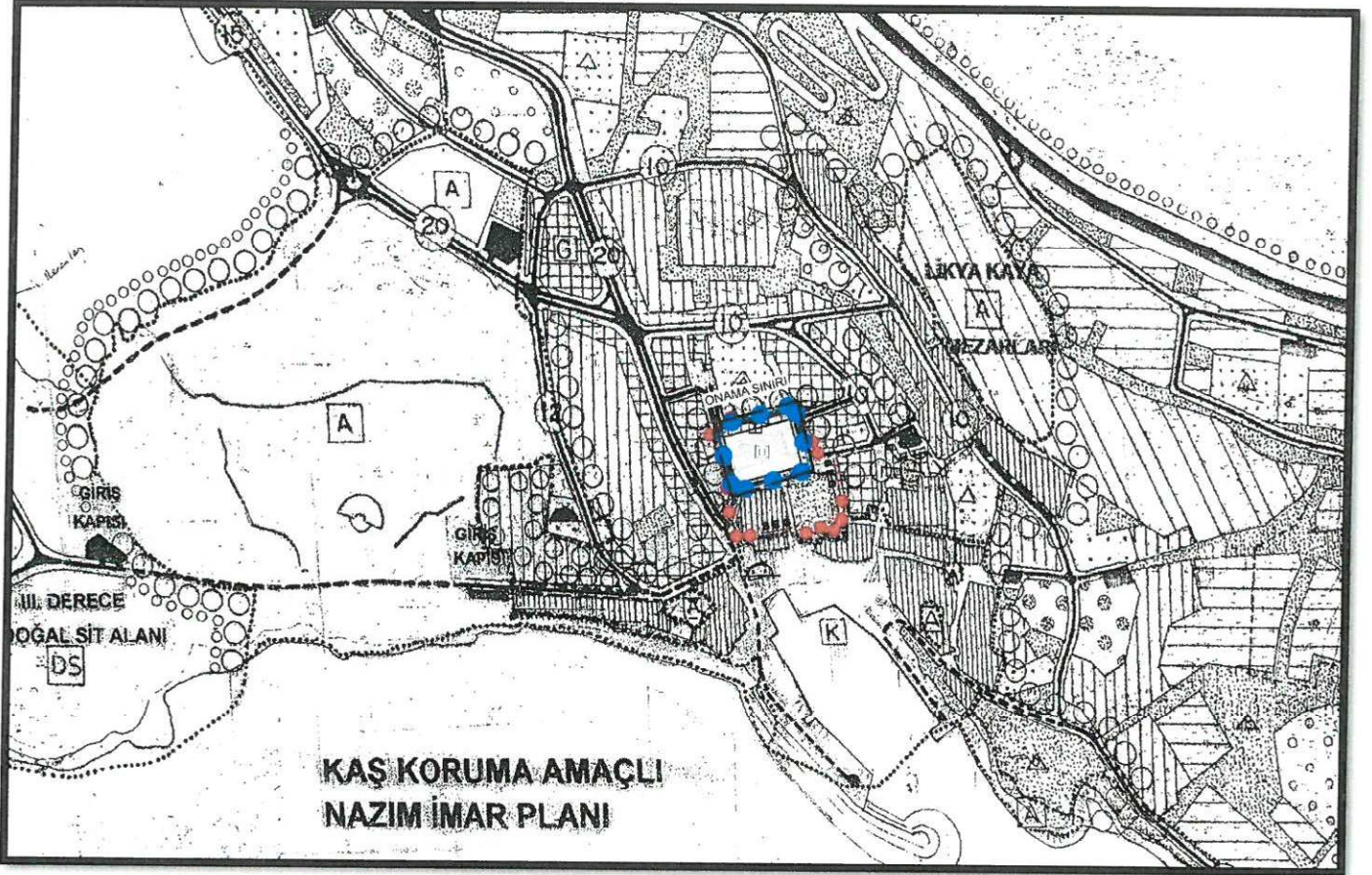
Açıklanan gerekçeler kapsamında söz konusu alanın Kaş Koruma Amaçlı İmar Planı kapsamında Kentsel Tasarım Alanı (KTA-6) olarak belirlenmesi amaçlanmaktadır.

Söz konusu Kentsel Tasarım Alanı kapsamında revize edilecek kent meydanı, günümüz kamusal kullanım ihtiyaçlarını karşılayacak nitelik ve mimaride revize edilerek, Kaş kent merkezinde ticari ve turizm faaliyetlerini destekleyici bir alanın yeniden düzenlenerek hayata geçirilmesine imkan sağlayacaktır.

Söz konusu Kentsel Tasarım Alanı'na ilişkin içerisinde yer alacak fonksiyonlar ve yapılaşma koşulları 1/1000 Ölçekli Uygulama İmar Planı Değişikliği'nde detaylandırılacaktır.



37 Ada 37 Parsel Mevcut Koruma Amaçlı 1/5000 Ölçekli Nazım İmar Planı



**37 Ada 37 Parsel Öneri Koruma Amaçlı 1/5000 Ölçekli Nazım İmar Planı**

Yukarıda açıklanan kapsam ve gerekçelerle hazırlanan 1/5000 Ölçekli Nazım İmar Planı Değişikliği ekte sunulmaktadır.

*M. Ali-Can DAL*  
M. Ali-Can DAL  
Şehir Plancısı

D.No:2B12913 Oda.Sic. No:5948

*Mustafa GÖK*  
Mustafa GÖK

Şehir Plancısı (A Grubu)

Yet.S.No.:1548 D.No:1865

ADA \ PARSEL NO : 37 ADA 37 PARSEL

KAŞ KORUMA AMAÇLI İMAR PLANI  
1/5000 ÖLÇEKLİ NAZIM İMAR PLANI DEĞİŞİKLİĞİ

MEVCUT PLAN

