



**ANTALYA BÜYÜKŞEHİR BELEDİYESİ**  
**İMAR VE BAYINDIRLIK KOMİSYONU RAPORU**

Tarih:14.10.2020

BİRİM	İMAR VE ŞEHİRCİLİK DAİRESİ BAŞKANLIĞI
-------	---------------------------------------

TALEP SAHİBİ	BÜYÜKŞEHİR BELEDİYESİ
--------------	-----------------------

MECLİS TOPLANTISININ TARİHİ VE GÜNDEM MADDESİ	Büyükşehir Belediye Meclisinin 12.10.2020 tarihli toplantısında gündemin 169. maddesinde görüşülerek İmar ve Bayındırlık Komisyonuna havale edilmiştir.
---	---

TALEP KONUSU	Antalya İli, Akseki İlçesi, Sarıhacılar, Bucakalan, Büyükalan ve Belenalan Kentsel Sit Alanları Koruma Amaçlı İmar Planı Yapımı kapsamında 2863 sayılı Kültür ve Tabiat Varlıklarını Koruma Kanununun 17. maddesi uyarınca yayımlanan "Koruma Amaçlı İmar Planları ve Çevre Düzenleme Projelerinin Hazırlanması, Gösterimi, Uygulaması, Denetimi, Müelliflerine İlişkin Usul ve Esaslara Ait Yönetmelik" in "Yetki ve yöntem" başlıklı 5. maddesinde "... Kanunun 10 uncu ve 12 nci maddeleri ile 16/4/2003 tarihli ve 4848 sayılı Kültür ve Turizm Bakanlığı Teşkilat ve Görevleri Hakkında Kanunun 9 uncu maddesi gereğince ilgili idarelerden yetki alarak Bakanlıkça da koruma amaçlı imar planları yaptırılabilir." hükmü uyarınca Kültür ve Turizm Bakanlığı Kültür Varlıkları ve Müzeler Genel Müdürlüğünün 02.10.2020 tarih ve E.735747 sayılı yazısına istinaden Kültür ve Turizm Bakanlığı Kültür Varlıkları ve Müzeler Genel Müdürlüğüne yetki verilmesi.
--------------	--

KOMİSYON RAPORU:	Antalya İli, Akseki İlçesi, Sarıhacılar, Bucakalan, Büyükalan ve Belenalan Kentsel Sit Alanları Koruma Amaçlı İmar Planı Yapımı kapsamında 2863 sayılı Kültür ve Tabiat Varlıklarını Koruma Kanununun 17. maddesi uyarınca yayımlanan "Koruma Amaçlı İmar Planları ve Çevre Düzenleme Projelerinin Hazırlanması, Gösterimi, Uygulaması, Denetimi, Müelliflerine İlişkin Usul ve Esaslara Ait Yönetmelik" in "Yetki ve yöntem" başlıklı 5. maddesinde "... Kanunun 10 uncu ve 12 nci maddeleri ile 16/4/2003 tarihli ve 4848 sayılı Kültür ve Turizm Bakanlığı Teşkilat ve Görevleri Hakkında Kanunun 9 uncu maddesi gereğince ilgili idarelerden yetki alarak Bakanlıkça da koruma amaçlı imar planları yaptırılabilir." hükmü uyarınca Kültür ve Turizm Bakanlığı Kültür Varlıkları ve Müzeler Genel Müdürlüğünün 02.10.2020 tarih ve E.735747 sayılı yazısına istinaden Kültür ve Turizm Bakanlığı Kültür Varlıkları ve Müzeler Genel Müdürlüğüne yetki verilmesi Komisyonumuzca incelenmiş, uygun olduğu görüşüne varılmıştır. Komisyon Raporu imza altına alınarak, Meclisin takdirine sunulmuştur.
------------------	---

Mehmet HACIARİFOĞLU  
İmar Kom. Başkanı

Erkan DEMİRCİ  
İmar Kom. Üyesi

Sıdika GÖKYAR KIZILCA  
İmar Kom. Üyesi  
Toplantıya Katılmadı.

Erver BARİŞ  
İmar Kom. Üyesi

Ali ÇETİN  
İmar Kom. Üyesi

Mehmet Ali KIRIŞ  
İmar Kom. Üyesi

Hasan Cumhur GONCÜ  
İmar Kom. Üyesi

Barış BULUT  
İmar Kom. Üyesi

Adem ER  
İmar Kom. Üyesi

T.C.  
KÜLTÜR VE TURİZM BAKANLIĞI  
ANTALYA KÜLTÜR VARLIKLARINI KORUMA BÖLGE KURULU  
KARAR

Toplantı Tarihi ve No.:29.09.2020/307  
Karar Tarihi ve No. :29.09.2020/11246

Toplantı Yeri  
ANTALYA

Antalya İli, Akseki İlçesinde, Kültür Varlıkları ve Müzeler Genel Müdürlüğünün 2020 Yılı Yatırım Programında yer alan "Antalya, Akseki Sarıhacılar, Bucakalan, Büyükalan ve Belenalan Kentsel Sit Alanları Koruma Amaçlı İmar Planı Yapım İşi" kapsamında, Antalya Kültür Varlıklarını Koruma Bölge Kurulunun 08.08.2019 tarih ve 9644 sayılı kararıyla sınırı yeniden belirlenen Sarıhacılar Mahallesi Kentsel Sit Alanına yönelik hazırlanacak koruma amaçlı imar planına esas plan onama sınırı önerisine ilişkin Kültür Varlıkları ve Müzeler Genel Müdürlüğünün 25.09.2020 tarih ve E.714061 sayılı yazısı okundu, ekleri ve dosyası incelendi, yapılan görüşmeler sonucunda;

Antalya İli, Akseki İlçesinde, Kültür Varlıkları ve Müzeler Genel Müdürlüğünün 2020 Yılı Yatırım Programında yer alan "Antalya, Akseki Sarıhacılar, Bucakalan, Büyükalan ve Belenalan Kentsel Sit Alanları Koruma Amaçlı İmar Planı Yapım İşi" kapsamında, Kurulumuzun 08.08.2019 tarih ve 9644 sayılı kararıyla sınırı yeniden belirlenen Sarıhacılar Mahallesi Kentsel Sit Alanına yönelik sunulan kararımız eki koruma amaçlı imar planı onama sınırının uygun bulunduğuna (olumlu) karar verildi.



**BAŞKAN**

Prof.Dr. Osman ERAVŞAR  
İMZA

**BAŞKAN YARDIMCISI**  
Bekir Cenap ALTIPARMAK  
İMZA

**Üye**

Prof.Dr. İlhan ÜZÜLMEZ  
İMZA

**Üye**

Ülkü YÜKSEL ÖZEL  
(YÖNETMELİK GEREĞİ  
KATILMADI)

**Üye**

İlhan KAYMAZ  
İMZA

**Üye**

Hüsamettin ELMAS  
Ant.Büyükşehir Bld.Tem.  
İMZA

**Üye**

Anıl TAŞDEMİR  
Akseki Bld. Tem.  
İMZA

**Üye**

Nadir SARIKAYA  
Ant.Orman Bölge Md.Tem.  
İMZA

**Üye**

Hüseyin COŞAR  
Antalya Vakıflar Bölge Müd.V.  
İMZA

**Üye**

**Üye**

4100133.334  
389524.978

4099500.000

4099000.000

4098500.000

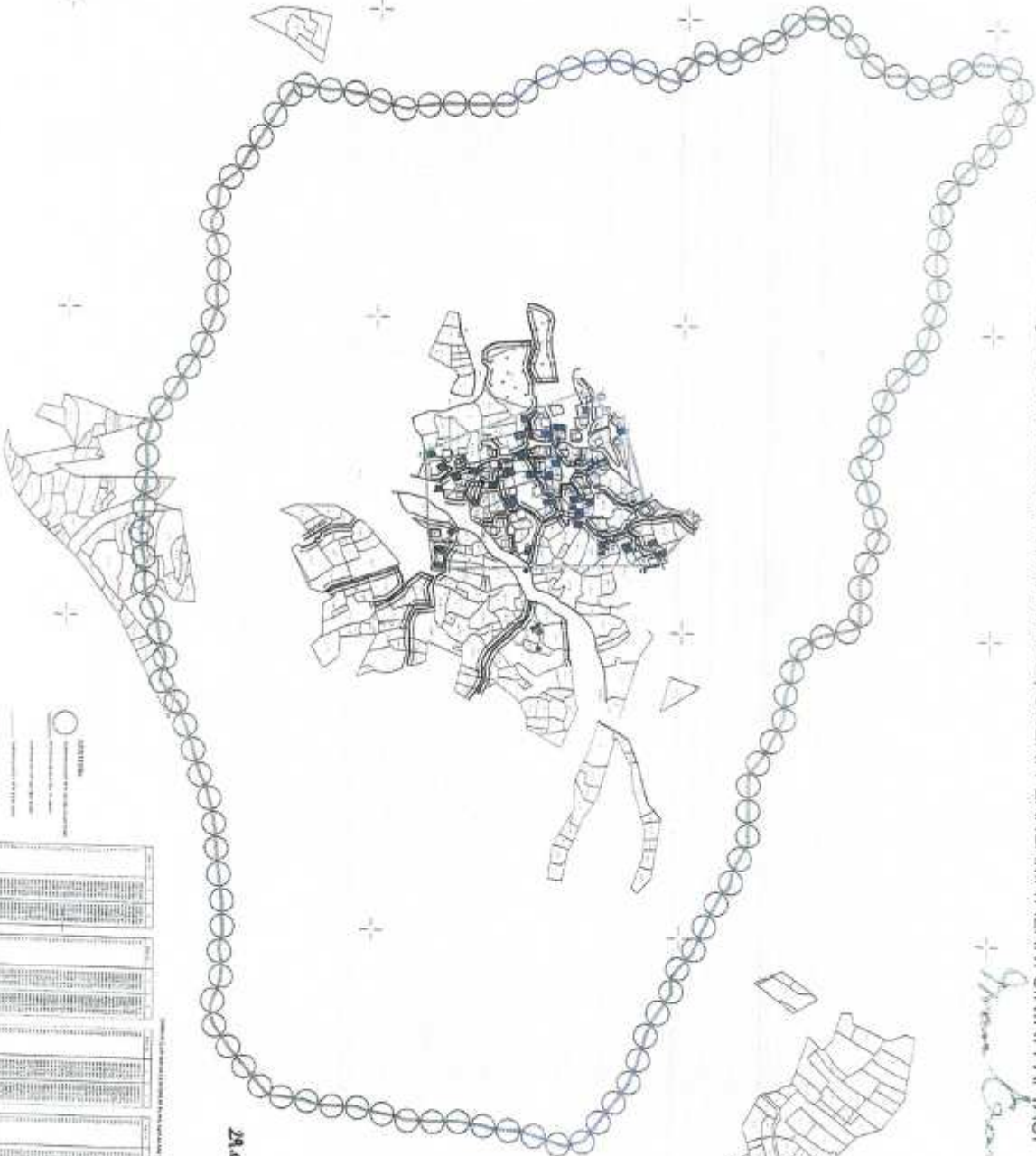
4098035.958

4100133.334

ANTALYA İLİ, AKSEKİ İLÇESİ, SARIHACILAR MAHALLESİ, ÖNERİ PLANLAMA ALANI SINIRI PAFTASI

*Yazın Çizimci*

*AKSEKİ İLÇESİ*  
*1/10000*



- LEGJENDA**
- Alanın Sınırı
  - Alanın İçindeki Alanlar
  - Alanın İçindeki Alanlar
  - Alanın İçindeki Alanlar
  - Alanın İçindeki Alanlar

Alanın İçindeki Alanlar	Alanın İçindeki Alanlar	Alanın İçindeki Alanlar	Alanın İçindeki Alanlar	Alanın İçindeki Alanlar
Alanın İçindeki Alanlar	Alanın İçindeki Alanlar	Alanın İçindeki Alanlar	Alanın İçindeki Alanlar	Alanın İçindeki Alanlar
Alanın İçindeki Alanlar	Alanın İçindeki Alanlar	Alanın İçindeki Alanlar	Alanın İçindeki Alanlar	Alanın İçindeki Alanlar
Alanın İçindeki Alanlar	Alanın İçindeki Alanlar	Alanın İçindeki Alanlar	Alanın İçindeki Alanlar	Alanın İçindeki Alanlar
Alanın İçindeki Alanlar	Alanın İçindeki Alanlar	Alanın İçindeki Alanlar	Alanın İçindeki Alanlar	Alanın İçindeki Alanlar
Alanın İçindeki Alanlar	Alanın İçindeki Alanlar	Alanın İçindeki Alanlar	Alanın İçindeki Alanlar	Alanın İçindeki Alanlar
Alanın İçindeki Alanlar	Alanın İçindeki Alanlar	Alanın İçindeki Alanlar	Alanın İçindeki Alanlar	Alanın İçindeki Alanlar
Alanın İçindeki Alanlar	Alanın İçindeki Alanlar	Alanın İçindeki Alanlar	Alanın İçindeki Alanlar	Alanın İçindeki Alanlar
Alanın İçindeki Alanlar	Alanın İçindeki Alanlar	Alanın İçindeki Alanlar	Alanın İçindeki Alanlar	Alanın İçindeki Alanlar
Alanın İçindeki Alanlar	Alanın İçindeki Alanlar	Alanın İçindeki Alanlar	Alanın İçindeki Alanlar	Alanın İçindeki Alanlar

29.09.2020 11246

UYGULAN SİTE PLANI



392277.780

392277.780

4100133.334

T.C.  
KÜLTÜR VE TURİZM BAKANLIĞI  
ANTALYA KÜLTÜR VARLIKLARINI KORUMA BÖLGE KURULU  
KARAR

Toplantı Tarihi ve No.:29.09.2020/307  
Karar Tarihi ve No. :29.09.2020/11246

Toplantı Yeri  
ANTALYA

Antalya İli, Akseki İlçesinde, Kültür Varlıkları ve Müzeler Genel Müdürlüğünün 2020 Yılı Yatırım Programında yer alan "Antalya, Akseki Sarıhacılar, Bucakalan, Büyükalan ve Belenalan Kentsel Sit Alanları Koruma Amaçlı İmar Planı Yapım İşi" kapsamında, Antalya Kültür Varlıklarını Koruma Bölge Kurulunun 08.08.2019 tarih ve 9644 sayılı kararıyla sınırı yeniden belirlenen Sarıhacılar Mahallesi Kentsel Sit Alanına yönelik hazırlanacak koruma amaçlı imar planına esas plan onama sınırı önerisine ilişkin Kültür Varlıkları ve Müzeler Genel Müdürlüğünün 25.09.2020 tarih ve E.714061 sayılı yazısı okundu, ekleri ve dosyası incelendi, yapılan görüşmeler sonucunda;

Antalya İli, Akseki İlçesinde, Kültür Varlıkları ve Müzeler Genel Müdürlüğünün 2020 Yılı Yatırım Programında yer alan "Antalya, Akseki Sarıhacılar, Bucakalan, Büyükalan ve Belenalan Kentsel Sit Alanları Koruma Amaçlı İmar Planı Yapım İşi" kapsamında, Kurulumuzun 08.08.2019 tarih ve 9644 sayılı kararıyla sınırı yeniden belirlenen Sarıhacılar Mahallesi Kentsel Sit Alanına yönelik sunulan kararımız eki koruma amaçlı imar planı onama sınırının uygun bulunduğuna (olumlu) karar verildi.



**BAŞKAN**

Prof.Dr. Osman ERAVŞAR  
İMZA

**BAŞKAN YARDIMCISI**  
Bekir Cenap ALTIPARMAK  
İMZA

**Üye**

Prof.Dr. İlhan ÜZÜLMEZ  
İMZA

**Üye**

Ülkü YÜKSEL ÖZEL  
(YÖNETMELİK GEREĞİ  
KATILMADI)

**Üye**

İlhan KAYMAZ  
İMZA

**Üye**

Hüsamettin ELMAS  
Ant.Büyükşehir Bld.Tem.  
İMZA

**Üye**

Anıl TAŞDEMİR  
Akseki Bld. Tem.  
İMZA

**Üye**

Nadir SARIKAYA  
Ant.Orman Bölge Md.Tem.  
İMZA

**Üye**

Hüseyin COŞAR  
Antalya Vakıflar Bölge Müd.V.  
İMZA

**Üye**

**Üye**

4100133.334  
389524.978

4099500.000

4099000.000

4098500.000

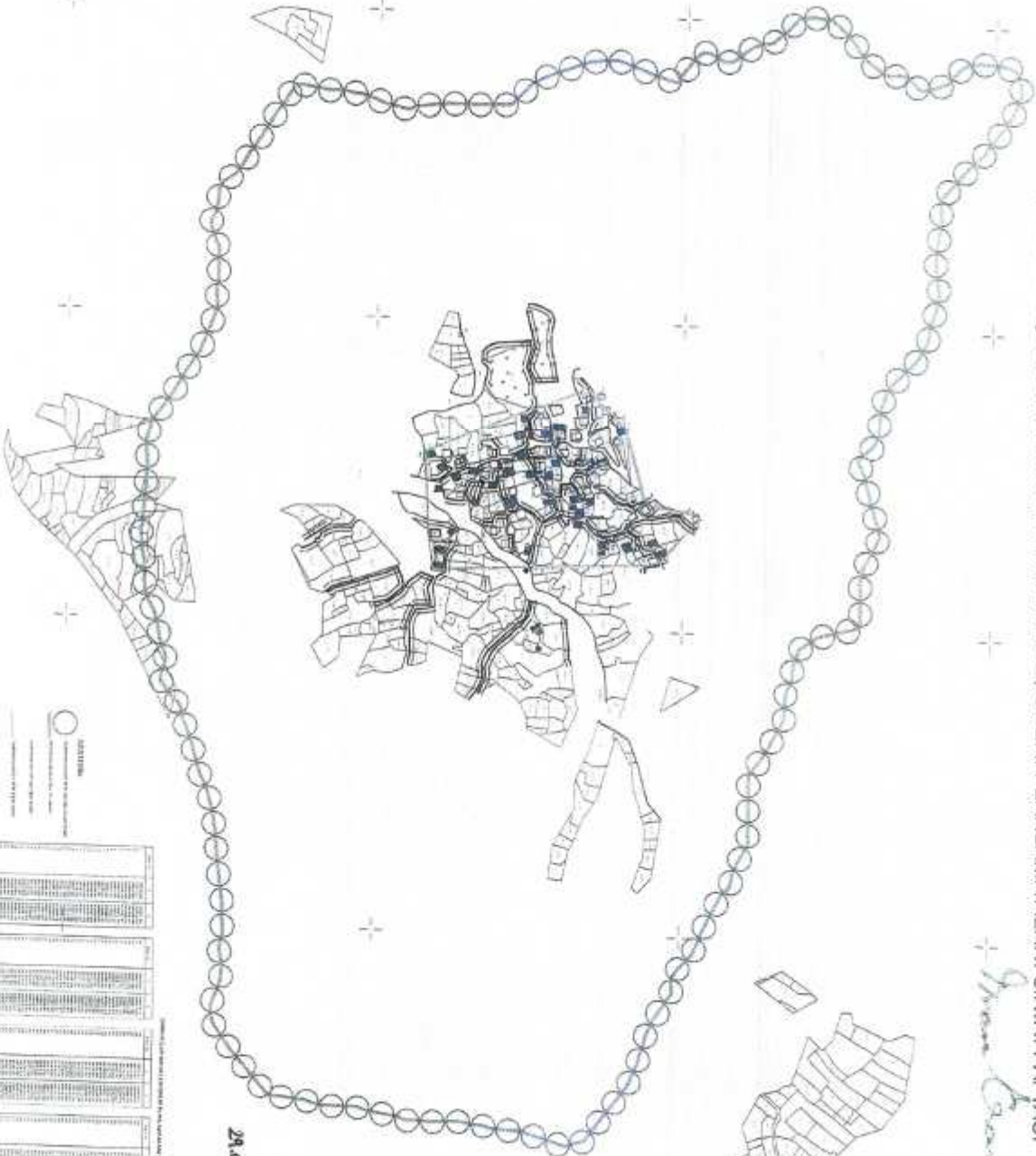
4098035.958

4100133.334

ANTALYA İLİ, AKSEKİ İLÇESİ, SARIHACILAR MAHALLESİ, ÖNERİ PLANLAMA ALANI SINIRI PAFTASI

*Yazın Çizimci*

*AKSEKİ İLÇESİ*  
*1/10000*



- LEGJENDA**
- Alanın Sınırı
  - Alanın İçindeki Binalar
  - Alanın İçindeki Yollar
  - Alanın İçindeki Su Yolları
  - Alanın İçindeki Diğer Yapılar

NO	ALANIN İÇİNDEKİ BİNALARIN YERİ	ALANIN İÇİNDEKİ YOLLARIN YERİ	ALANIN İÇİNDEKİ SU YOLLARININ YERİ	ALANIN İÇİNDEKİ DİĞER YAPILARIN YERİ
1	...	...	...	...
2	...	...	...	...
3	...	...	...	...
4	...	...	...	...
5	...	...	...	...
6	...	...	...	...
7	...	...	...	...
8	...	...	...	...
9	...	...	...	...
10	...	...	...	...
11	...	...	...	...
12	...	...	...	...
13	...	...	...	...
14	...	...	...	...
15	...	...	...	...
16	...	...	...	...
17	...	...	...	...
18	...	...	...	...
19	...	...	...	...
20	...	...	...	...
21	...	...	...	...
22	...	...	...	...
23	...	...	...	...
24	...	...	...	...
25	...	...	...	...
26	...	...	...	...
27	...	...	...	...
28	...	...	...	...
29	...	...	...	...
30	...	...	...	...
31	...	...	...	...
32	...	...	...	...
33	...	...	...	...
34	...	...	...	...
35	...	...	...	...
36	...	...	...	...
37	...	...	...	...
38	...	...	...	...
39	...	...	...	...
40	...	...	...	...
41	...	...	...	...
42	...	...	...	...
43	...	...	...	...
44	...	...	...	...
45	...	...	...	...
46	...	...	...	...
47	...	...	...	...
48	...	...	...	...
49	...	...	...	...
50	...	...	...	...

29.09.2020 11246

UYGULAN SİZEMENÇİ



392277.780

392277.780

4100133.334

T.C.  
KÜLTÜR VE TURİZM BAKANLIĞI  
ANTALYA KÜLTÜR VARLIKLARINI KORUMA BÖLGE KURULU  
KARAR

Toplantı Tarihi ve No.:29.09.2020/307  
Karar Tarihi ve No. :29.09.2020/11248

Toplantı Yeri  
ANTALYA

Antalya İli, Akseki İlçesinde, Kültür Varlıkları ve Müzeler Genel Müdürlüğünün 2020 Yılı Yatırım Programında yer alan "Antalya, Akseki Sarıhacılar, Bucakalan, Büyükalan ve Belenalan Kentsel Sit Alanları Koruma Amaçlı İmar Planı Yapım İşİ" kapsamında, Antalya Kültür Varlıklarını Koruma Bölge Kurulunun 08.06.2015 tarih ve 3775 sayılı kararıyla tescil edilen Büyükalan Mahallesi Kentsel Sit Alanına yönelik hazırlanacak koruma amaçlı imar planına esas plan onama sınırı önerisine ilişkin Kültür Varlıkları ve Müzeler Genel Müdürlüğünün 25.09.2020 tarih ve E.714061 sayılı yazısı okundu, ekleri ve dosyası incelendi, yapılan görüşmeler sonucunda;

Antalya İli, Akseki İlçesinde, Kültür Varlıkları ve Müzeler Genel Müdürlüğünün 2020 Yılı Yatırım Programında yer alan "Antalya, Akseki Sarıhacılar, Bucakalan, Büyükalan ve Belenalan Kentsel Sit Alanları Koruma Amaçlı İmar Planı Yapım İşİ" kapsamında, Kurulumuzun 08.06.2015 tarih ve 3775 sayılı kararıyla tescil edilen Büyükalan Mahallesi Kentsel Sit Alanına yönelik sunulan kararımız eki koruma amaçlı imar planı onama sınırının uygun bulunduğuna (olumlu) karar verildi.



**BAŞKAN**

Prof.Dr. Osman ERAVŞAR  
İMZA

**BAŞKAN YARDIMCISI**  
Bekir Cenap ALTIPARMAK  
İMZA

**Üye**

Prof.Dr. İlhan ÜZÜLMEZ  
İMZA

**Üye**

Ülkü YÜKSEL ÖZEL  
(YÖNETMELİK GEREĞİ  
KATILMADI)

**Üye**

İlhan KAYMAZ  
İMZA

**Üye**

Hüsamettin ELMAS  
Ant.Büyükşehir Bld.Tem.  
İMZA

**Üye**

Anıl TAŞDEMİR  
Akseki Bld. Tem.  
İMZA

**Üye**

4098355.469

4098355.469

# ANTALYA İLİ, AKSEKİ İLÇESİ, BÜYÜKALAN MAHALLESİ ÖNERİ PLANLAMA ALANI SINIRI PAFTASI

29.05.2010

134-E

98300.000

98000.000

97700.000

97400.000

97100.000

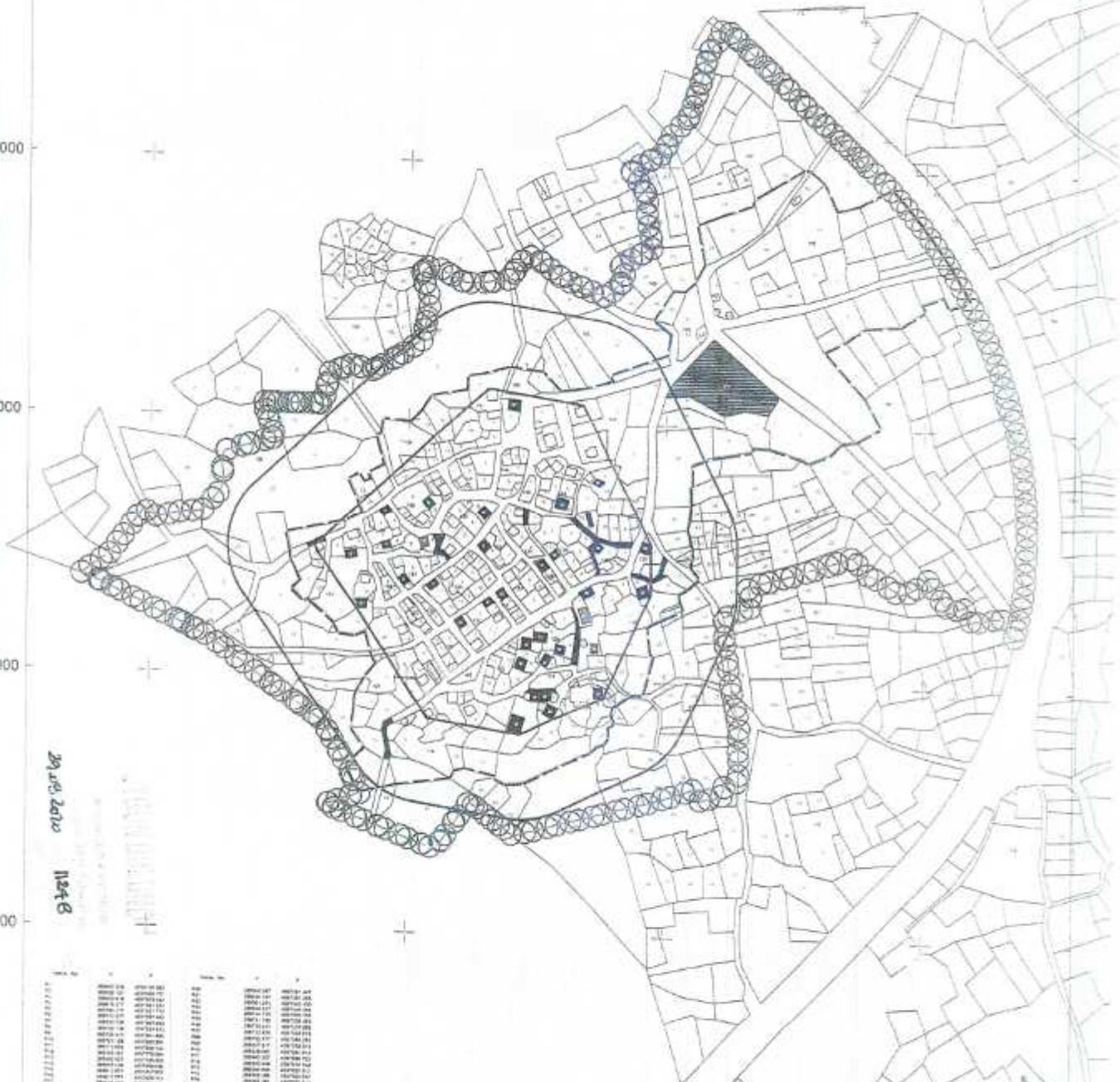
96800.000

389657.769

38973.738

389657.769

38973.738



NO	NO	NO	NO
1000000	1000000	1000000	1000000
1000001	1000001	1000001	1000001
1000002	1000002	1000002	1000002
1000003	1000003	1000003	1000003
1000004	1000004	1000004	1000004
1000005	1000005	1000005	1000005
1000006	1000006	1000006	1000006
1000007	1000007	1000007	1000007
1000008	1000008	1000008	1000008
1000009	1000009	1000009	1000009
1000010	1000010	1000010	1000010
1000011	1000011	1000011	1000011
1000012	1000012	1000012	1000012
1000013	1000013	1000013	1000013
1000014	1000014	1000014	1000014
1000015	1000015	1000015	1000015
1000016	1000016	1000016	1000016
1000017	1000017	1000017	1000017
1000018	1000018	1000018	1000018
1000019	1000019	1000019	1000019
1000020	1000020	1000020	1000020
1000021	1000021	1000021	1000021
1000022	1000022	1000022	1000022
1000023	1000023	1000023	1000023
1000024	1000024	1000024	1000024
1000025	1000025	1000025	1000025
1000026	1000026	1000026	1000026
1000027	1000027	1000027	1000027
1000028	1000028	1000028	1000028
1000029	1000029	1000029	1000029
1000030	1000030	1000030	1000030
1000031	1000031	1000031	1000031
1000032	1000032	1000032	1000032
1000033	1000033	1000033	1000033
1000034	1000034	1000034	1000034
1000035	1000035	1000035	1000035
1000036	1000036	1000036	1000036
1000037	1000037	1000037	1000037
1000038	1000038	1000038	1000038
1000039	1000039	1000039	1000039
1000040	1000040	1000040	1000040
1000041	1000041	1000041	1000041
1000042	1000042	1000042	1000042
1000043	1000043	1000043	1000043
1000044	1000044	1000044	1000044
1000045	1000045	1000045	1000045
1000046	1000046	1000046	1000046
1000047	1000047	1000047	1000047
1000048	1000048	1000048	1000048
1000049	1000049	1000049	1000049
1000050	1000050	1000050	1000050

**GÖSTERİM**

	Sınır Çizgisi
	Yol
	Binanın Çizimi
	Önerilen Alan
	Önerilen Alanın Dışındaki Alan



*Handwritten signature:* Mustafa Samancı

*Handwritten text:* Akseki  
Belediyesi  
Mühür  
134-E/2010/29.05.2010

4096590.727

4096590.727

389800.00

389700.00

389400.00

389700.00

38973.738

T.C.  
KÜLTÜR VE TURİZM BAKANLIĞI  
ANTALYA KÜLTÜR VARLIKLARINI KORUMA BÖLGE KURULU  
KARAR

Toplantı Tarihi ve No.:29.09.2020/307  
Karar Tarihi ve No. :29.09.2020/11249

Toplantı Yeri  
ANTALYA

Antalya İli, Akseki İlçesinde, Kültür Varlıkları ve Müzeler Genel Müdürlüğünün 2020 Yılı Yatırım Programında yer alan "Antalya, Akseki Sarıhacılar, Bucakalan, Büyükalan ve Belenalan Kentsel Sit Alanları Koruma Amaçlı İmar Planı Yapım İşi" kapsamında, Antalya Kültür Varlıklarını Koruma Bölge Kurulunun 22.11.2011 tarih ve 166 sayılı kararıyla tescil edilen Belenalan Mahallesi Kentsel Sit Alanına yönelik hazırlanacak koruma amaçlı imar planına esas plan onama sınırı önerisine ilişkin Kültür Varlıkları ve Müzeler Genel Müdürlüğünün 25.09.2020 tarih ve E.714061 sayılı yazısı okundu, ekleri ve dosyası incelendi, yapılan görüşmeler sonucunda;

Antalya İli, Akseki İlçesinde, Kültür Varlıkları ve Müzeler Genel Müdürlüğünün 2020 Yılı Yatırım Programında yer alan "Antalya, Akseki Sarıhacılar, Bucakalan, Büyükalan ve Belenalan Kentsel Sit Alanları Koruma Amaçlı İmar Planı Yapım İşi" kapsamında, Kurulumuzun 22.11.2011 tarih ve 166 sayılı kararıyla tescil edilen Belenalan Mahallesi Kentsel Sit Alanına yönelik sunulan kararımız eki koruma amaçlı imar planı onama sınırının uygun bulunduğuna (olumlu) karar verildi.



**BAŞKAN**

Prof.Dr. Osman ERAVŞAR  
İMZA

**BAŞKAN YARDIMCISI**

Bekir Cenap ALTIPARMAK  
İMZA

**Üye**

Prof.Dr. İlhan ÜZÜLMEZ  
İMZA

**Üye**

Ülkü YÜKSEL ÖZEL  
(YÖNETMELİK GEREĞİ  
KATILMADI)

**Üye**

İlhan KAYMAZ  
İMZA

**Üye**

Hüsamettin ELMAS  
Ant.Büyükşehir Bld.Tem.  
İMZA

**Üye**

Anıl TAŞDEMİR  
Akseki Bld. Tem.  
İMZA

**Üye**



ANTALYA İLİ, AKSEKİ İLÇESİ, BELENALAN KÖYÜ  
ÖNERİ PLANLAMAMA ALANI SINIRI PAFTASI

*Handwritten signature*

*Handwritten signature*  
*Handwritten signature*

BELLENALAN ÖNERİ PLANLAMAMA ALANI SINIRI KONTROLÜ  
Ziyaretçi: İM. İsmail TİMUR  
GİRİŞ TARİHİ: 1.05.2019

NO	ALAN ADI	ALAN YERİ	ALAN YERİ	ALAN YERİ
1	...	...	...	...
2	...	...	...	...
3	...	...	...	...
4	...	...	...	...
5	...	...	...	...
6	...	...	...	...
7	...	...	...	...
8	...	...	...	...
9	...	...	...	...
10	...	...	...	...
11	...	...	...	...
12	...	...	...	...
13	...	...	...	...
14	...	...	...	...
15	...	...	...	...
16	...	...	...	...
17	...	...	...	...
18	...	...	...	...
19	...	...	...	...
20	...	...	...	...
21	...	...	...	...
22	...	...	...	...
23	...	...	...	...
24	...	...	...	...
25	...	...	...	...
26	...	...	...	...
27	...	...	...	...
28	...	...	...	...
29	...	...	...	...
30	...	...	...	...
31	...	...	...	...
32	...	...	...	...
33	...	...	...	...
34	...	...	...	...
35	...	...	...	...
36	...	...	...	...
37	...	...	...	...
38	...	...	...	...
39	...	...	...	...
40	...	...	...	...
41	...	...	...	...
42	...	...	...	...
43	...	...	...	...
44	...	...	...	...
45	...	...	...	...
46	...	...	...	...
47	...	...	...	...
48	...	...	...	...
49	...	...	...	...
50	...	...	...	...
51	...	...	...	...
52	...	...	...	...
53	...	...	...	...
54	...	...	...	...
55	...	...	...	...
56	...	...	...	...
57	...	...	...	...
58	...	...	...	...
59	...	...	...	...
60	...	...	...	...
61	...	...	...	...
62	...	...	...	...
63	...	...	...	...
64	...	...	...	...
65	...	...	...	...
66	...	...	...	...
67	...	...	...	...
68	...	...	...	...
69	...	...	...	...
70	...	...	...	...
71	...	...	...	...
72	...	...	...	...
73	...	...	...	...
74	...	...	...	...
75	...	...	...	...
76	...	...	...	...
77	...	...	...	...
78	...	...	...	...
79	...	...	...	...
80	...	...	...	...
81	...	...	...	...
82	...	...	...	...
83	...	...	...	...
84	...	...	...	...
85	...	...	...	...
86	...	...	...	...
87	...	...	...	...
88	...	...	...	...
89	...	...	...	...
90	...	...	...	...
91	...	...	...	...
92	...	...	...	...
93	...	...	...	...
94	...	...	...	...
95	...	...	...	...
96	...	...	...	...
97	...	...	...	...
98	...	...	...	...
99	...	...	...	...
100	...	...	...	...

YASIN BİLİNCİ

28.08.2020 12:49



GÖSTERİM  
ÖNERİ PLANLAMAMA ALANI  
ÖNERİ PLANLAMAMA ALANI SINIRI  
ÖNERİ PLANLAMAMA ALANI SINIRI

4097418126

392398613

4098496.324  
4098300.000  
4097800.000  
4097700.000  
392398613  
392100.000  
391800.000  
391500.000  
391200.000  
390900.000  
390616.861  
4097418126