



T.C.  
ANTALYA BÜYÜKŞEHİR BELEDİYE BAŞKANLIĞI  
İmar ve Şehircilik Dairesi Başkanlığı



Sayı : 90852262-105.03-E.66344  
Konu : Korkuteli İlçesi, Güzle Mahallesi,  
118, 119, 124 adalar NİP.

03/09/2020

BAŞKANLIK MAKAMINA

Korkuteli Belediyesi sınırları içerisinde, Güzle Mahallesi 118 ada 1, 3, 5, 6, 9, 16, 17, 119 ada 6, 7, 10, 124 ada 16 parsellerin Enerji Üretim Alanı(GES) olarak planlanmasına ilişkin 1/5000 ölçekli Nazım İmar Planına askı süresi içerisinde yapılan itirazın incelenerek, karara bağlanmak üzere **Büyükşehir Belediye Meclisine havalesini arz ederim.**

Hüsamettin ELMAS  
İmar ve Şehircilik Dairesi Başkanı

Ek: -İtiraz dilekçesi -1/5000 NİP.

Uygun görüşle arz ederim.  
03/09/2020  
(e-İmzalıdır)  
Tuncay SARIHAN  
Genel Sekreter Yardımcısı

BÜYÜKŞEHİR BELEDİYE MECLİSİNE  
03/09/2020  
(e-İmzalıdır)  
Cansel TUNCER  
Başkan a.  
Genel Sekreter

\*Bu belge elektronik imzalıdır. İmzalı suretinin aslını görmek için <https://dogrulama.belediye.gov.tr> adresine girerek (jCrZ8V-Mg4sLV-XngB62-Y0Nkr8-sudpMIKw) kodunu yazınız.

Yüksekalan Mahallesi Adnan Menderes Bulvarı No:20 07310 Muratpaşa/Antalya  
Telefon No: (242)249 50 00 Faks No: (242)249 52 75  
e-Posta: [info@antalya.bel.tr](mailto:info@antalya.bel.tr) İnternet Adresi: <https://www.antalya.bel.tr>

Bilgi için: Hülya CALLAK  
Şehir Plancısı  
Telefon No:(242)248 76 81

ANTALYA BÜYÜKŞEHİR BELEDİYESİ	
Kayıd Yapan Birim	Yazı İşleri Şube Müdürlüğü
Evrak Kayıt No	87339
Kayıt Tarihi	19.8.2020

D ( Hülya C )

İMAR

T.C.

**ANTALYA BÜYÜKŞEHİR BELEDİYE BAŞKANLIĞI**

**(İmar ve Şehircilik Dairesi Başkanlığı'na)**

**Muratpaşa/ANTALYA**

Antalya İli, Korkuteli İlçesi, Güzle Köyü, Akçakaya mevkii, O24b-12a/12b pafta, 118 ada 1-3-5-6-9-16-17 parseller ve 119 ada 6-7-10 parseller ile 124 ada 16 no'lu parsellerde, Güneş Enerji Santrali (GES) amaçlı (1/5000 Ölçekli) Nazım İmar Planı hazırlanarak, 16.07.2018 tarih 96162 sayılı dilekçe ile Antalya Büyükşehir Belediyesine inceleme ve onay talebi ile sunulmuştu. (Ek-1)

Ancak hazırlanan 1/5000 ölçekli Nazım İmar Planında sehven, AJE (Ayrıntılı Jeolojik Etüt Gerektiren Alanlar) alanına, YYA (Yapı Yasaklı Alanlar) ibaresi konulmuştur. Bu hata düzeltilmiştir. Düzeltilen plan dilekçemiz ekindedir.

Konuyla ilgili olarak bilgi ve gereğini arz ederim.

Adres: Sahibiata Mah.  
Taşcamı Uzunharmanlar Cad. No:16/2  
Meram/KONYA  
Tel: 0541 539 92 24  
T.C. NO: 45148582704

19 / 08 / 2020  
FER Yenilenebilir Enerji Yatırımları A.Ş.  
(Vergi No:3850671330)  
Adına Vekâleten  
Mustafa KORKUT

Ekler:

- 1- Antalya B.B. Verilen Dilekçe (16.07.2018/96162 sayılı)
- 2- Tapu Kayıtları Sureti
- 3- Vekâletname Sureti
- 4- Yetki Belgeleri Sureti
- 5- Kira Sözleşmesi Sureti
- 6- Lihkab Aplikasyon Krokileri
- 7- Kadastro Paftası Sureti Sureti
- 8- Antalya B.B. 15/03/2018-15991 Sayılı Yazısı
- 9- Korkuteli Bel. 15/08/2018-2766/4410 Sayılı Yazısı
- 10- Korkuteli Bel. 29/08/2016-2888/4631 Sayılı Yazısı
- 11- ÇED Kapsam Dışı Yazıları Suretleri
- 12- Kurum Görüşleri Suretleri
- 13- Jeolojik-Jeoteknik Etüt Raporu
- 14- 1/5000 Ölçekli Nazım İmar Planı
- 15- CD

Eklerimi elden teslim aldım.

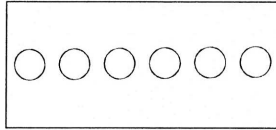
Hülya Callak



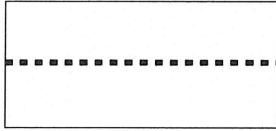
ANTALYA İLİ, KORKUTELİ İLÇESİ GÜZLE MAHALLESİ  
118 ADA 1,3,5,6,9,16,17 PARSELLER  
119 ADA 6,7 ,10 PARSELLER İLE 124 ADA 16 PARSEL  
ENERJİ ÜRETİM ALANI  
(GÜNEŞ ENERJİSİNE DAYALI ELEKTRİK ÜRETİM SANTRALİ)  
1/5000 ÖLÇEKLİ NAZIM İMAR PLANI

**GÖSTERİM**

**SINIRLAR**

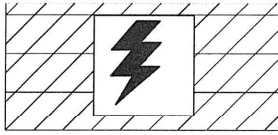


PLAN ONAMA SINIRI



YAPI YASAKLI ALAN SINIRI


**ENERJİ ÜRETİM ALANI**




ENERJİ ÜRETİM ALANI

(GÜNEŞ ENERJİSİNE DAYALI ELEKTRİK ÜRETİM SANTRALİ)

**KARAYOLLARI**



İKİNCİ DERECE YOL

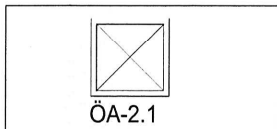


GENEL OTOPARK ALANI

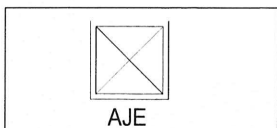
**JEOLJİK VE JEOTEKNİK ETÜT**



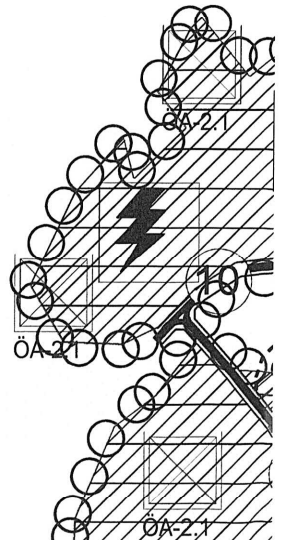
YAPI YASAKLI ALAN  
(ÖNLEMLİ ALAN)



ÖNLEMLİ ALAN



AYRINTILI JEOTEKNİK ETÜT GEREKTİREN ALANLAR



NTRALI)

