



T.C.
ANTALYA BÜYÜKŞEHİR BELEDİYE BAŞKANLIĞI
İmar ve Şehircilik Dairesi Başkanlığı



Sayı : 90852262-105.03-E.22457
Konu : Gazipaşa, İstiklal Mah. 351 ada 1, 2,
3, 4, 5, 6, 7, 8 parseller UİP.değ.

05/03/2020

BAŞKANLIK MAKAMINA

Gazipaşa Belediye Meclisinin 05.02.2020 tarih ve 10 sayılı kararı ile uygun bulunan, İstiklal Mahallesi 351 ada 1, 2, 3, 4, 5, 6, 7, 8 parsellerin “Konut Alanından” “Ticaret - Turizm Karma Kullanım Alanına” dönüştürülmesine ilişkin 1/1000 ölçekli Uygulama İmar Planı değişikliğinin incelenerek, karara bağlanmak üzere **Büyükşehir Belediye Meclisine havalesini arz ederim.**

Hüsamettin ELMAS
İmar ve Şehircilik Dairesi Başkanı

Ek:

- İlçe Belediye Meclis Kararı.
- 1/1000 ölç. UİP. değ.
- Plan Açıklama Raporu.

Uygun görüşle arz ederim.

04/03/2020

(e-İmzalıdır)

Tuncay SARIHAN

Genel Sekreter Yardımcısı

BÜYÜKŞEHİR BELEDİYE MECLİSİNE

05/03/2020

(e-İmzalıdır)

Av.Cansel TUNCER

Başkan a.

Genel Sekreter

*Bu belge elektronik imzalıdır. İmzalı suretinin aslını görmek için

<https://uygulama.belediye.gov.tr/GenelAcikSayfalar/Evrak/EvrakDogrulama/EvrakDogrulama.aspx> adresine girerek (NnZGeC-iQsIS1-N4ajZ1-hGbykd-13pVI3ry) kodunu yazınız.

Yüksekalan Mahallesi Adnan Menderes Bulvarı No:20 07310 Muratpaşa/Antalya
Telefon No: (242)249 50 00 Faks No: (242)249 52 75
e-Posta: info@antalya.bel.tr İnternet Adresi: <https://www.antalya.bel.tr>

Bilgi için: Özlem KOCABAŞ
Şehir Plancısı
Telefon No:(242)248 76 81

Karar Tarihi : 05.02.2020

Karar No : 010

Belediye Meclisini Teşkil Edenlerin Adı Soyadı : Mehmetali YILMAZ, Mehmet YÜKSEL, Durmuş Ali TOKER, Ulaş ÖZGEN, Esin BİLGİÇ, İbrahim TUNCER, Zafer TAN, Avni ATAY, Hasan ATAY, Mustafa UYSAL, Ahmet KALAYCI, Ali İhsan YILMAZ, Murat ÖZGEN, Emine YILDIZ, Nebibe UYSAL, Onur DEMİR, Hasan CAN, Muzaffer ŞİRİN, Barış SARITAŞ, Şevki ÇAĞLAYAN, Mehmet YILMAZ, Adem ULUDAĞ, Serkan ÖZKURT, Mehmet Ali KALAYCI, Yalçın ÖZDEMİR, Cumhur UĞUR
(Ahmet KALAYCI toplantıya iştirak etmedi.)

Gazipaşa Belediye Meclisi, 2020 Şubat Ayı toplantısının I. Birleşiminin I. Oturumunu yapmak, gündeminde bulunan konular ile gündeme getirilecek konuları görüşmek üzere 5393 Sayılı Belediye Kanununun 20. ve 21. maddeleri ile 02.12.2019 tarih ve 110 sayılı Belediye Meclis kararı gereğince 05.02.2020 Çarşamba günü saat 14.00'da yukarıda isimleri yazılı üyeler huzuru ile Belediye Kültür Merkezi Salonunda, Belediye Başkanı Mehmetali YILMAZ'ın Başkanlığında toplanarak tafsilatı Meclis müzekker at tutanaklarında yazılı olduğu şekilde aşağıdaki hususu karara bağladı .

İlçemiz İstiklal Mahallesi 351 Ada 1, 2, 3, 4, 5, 6, 7 Ve 8 Nolu Parsellerin Konut Alanından Ticaret+Turizm Alanına Dönüştürülmesine İlişkin Hazırlanan 1/1000 Ölçekli Uygulama İmar Planı Değişikliği :

Şahiner Sebze Meyvecilik İnş.Tur.Tic.Ve San.Ltd.Şti'nin İlçemiz İstiklal Mahallesi 351 ada 1, 2, 3, 4, 5, 6, 7 ve 8 nolu parsellerin konut alanından Ticaret+Turizm alanına dönüştürülmesine ilişkin hazırlanan 1/1000 ölçekli uygulama imar planı değişikliği, İmar Komisyonunun 17.01.2020 tarihli toplantısında görüşülmüş olup, İlçemiz İstiklal Mahallesi 351 ada 1, 2, 3, 4, 5, 6, 7 ve 8 nolu parsellerin konut alanından Ticaret+Turizm alanına dönüştürülmesine ilişkin hazırlanan 1/1000 ölçekli uygulama İmar Planı Değişikliği önerisinin kabulüne oybirliğiyle karar verildiği anlaşılmıştır .

Konunun Belediye Meclisinde görüşülmesi sonucunda; İlçemiz İstiklal Mahallesi 351 ada 1, 2, 3, 4, 5, 6, 7 ve 8 nolu parsellerin konut alanından Ticaret+Turizm alanına dönüştürülmesine ilişkin hazırlanan 1/1000 ölçekli uygulama İmar Planı Değişikliği önerisinin 3194 Sayılı İmar Kanununun 8/b ve 5393 Sayılı Belediye Kanununun 18/c maddesi gereğince kabulüne ve onanmasına, karar suretinin ekli dosyasıyla birlikte İmar ve Şehircilik Müdürlüğüne tevdiine katılanların oybirliğiyle karar verildi .


Mehmetali YILMAZ
Belediye Başkanı

Cumhur UĞUR
Meclis Katibi

Mehmet YILMAZ
Meclis Katibi

GAZİPAŞA BELEDİYESİ İMAR ve ŞEHİRCİLİK MÜDÜRLÜĞÜ	
Hafif ASLAN İmar ve Şehircilik Müd.	
Mehmet BAYRU İmar	
Avni OKTAY Şehir Plancısı	K
Mehmet SONMEZ İmar	
Yalçın TEPE Harita Tek.	
Serkan BOZKURT	
Şahin ŞAHİNER Harita Tek.	
Fahri ŞANLI M. İmar Müd.	
Yalçın ÖZDEMİR İmar ve Şehircilik	

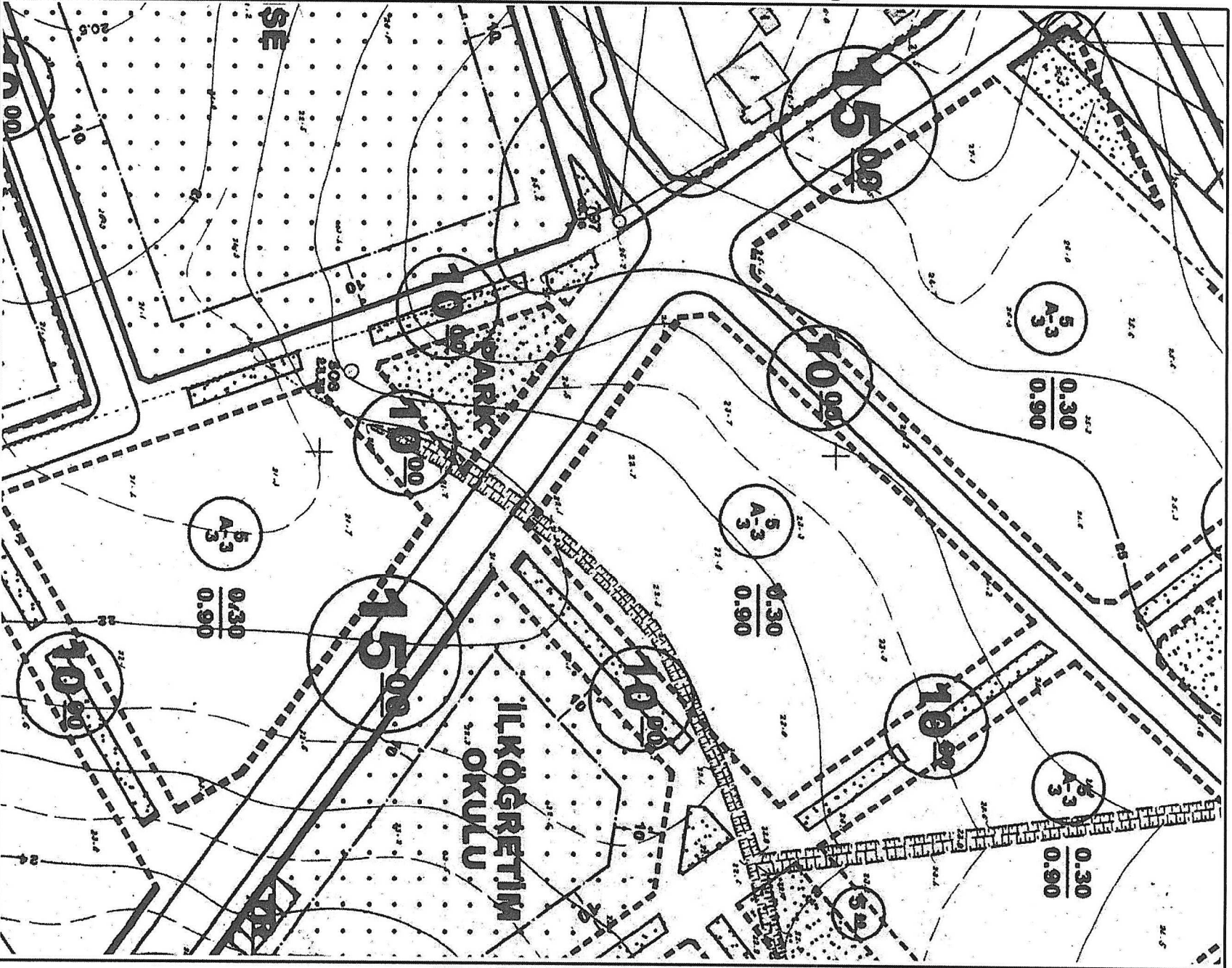
10.02.2020

GAZİPAŞA BELEDİYESİ

PAFTA NO : 20K-2C
ADA NO : 351

PARSEL NO : 1, 2, 3, 4, 5, 6, 7, 8
ALANI : 4828 m²

MEVCUT PLAN

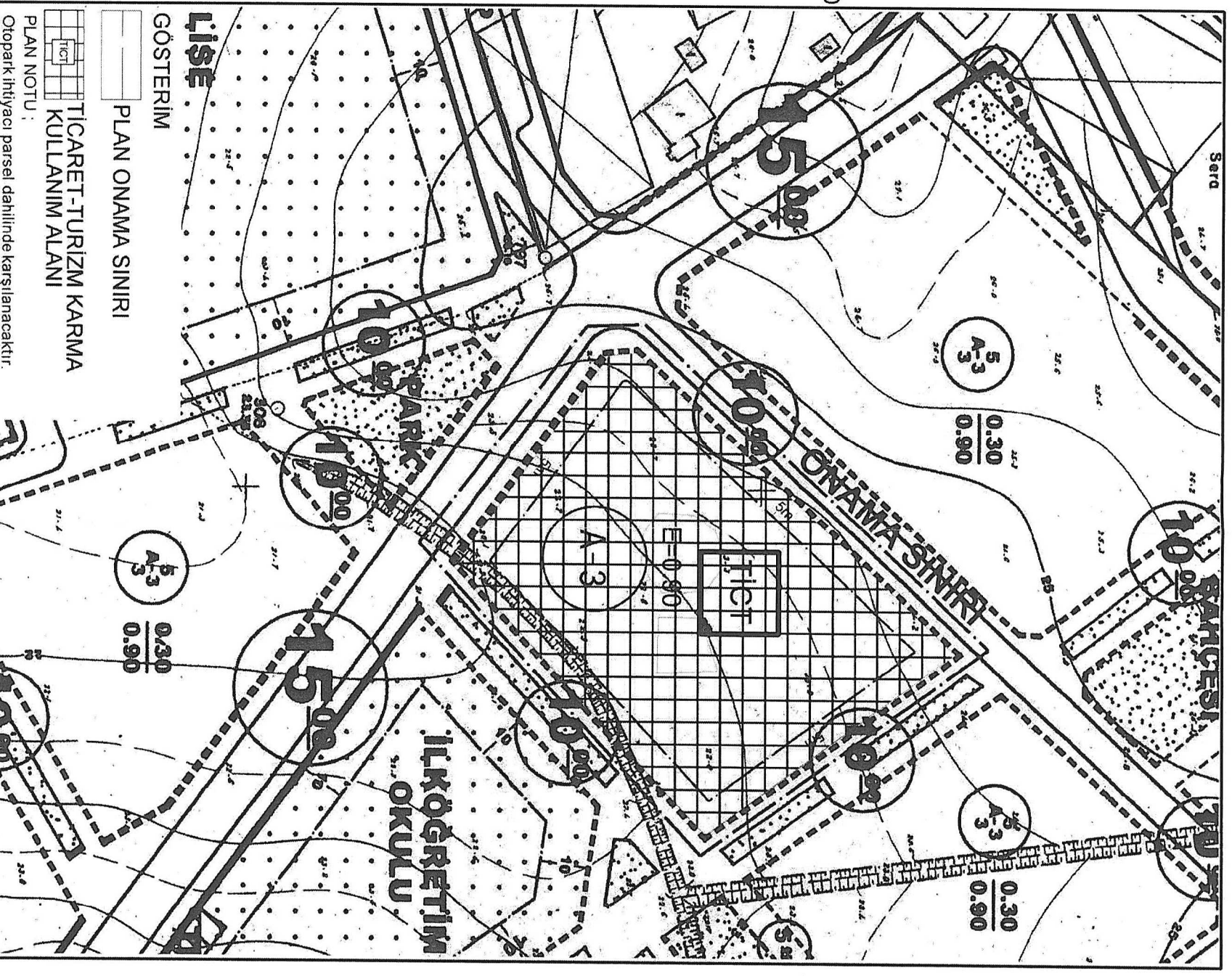


1/1000 ÖLÇEKLİ UYGULAMA İMAR PLANI DEĞİŞİKLİĞİ

PLAN DEĞİŞİKLİĞİ AÇIKLAMASI

Plan değişikliği ile 351 ada bazında bölgeye hizmet edecek nitelikte "Ticaret-Turizm Karma Kullanım Alanı" amaçlı kullanıma imkân sağlanması amaçlanmaktadır.

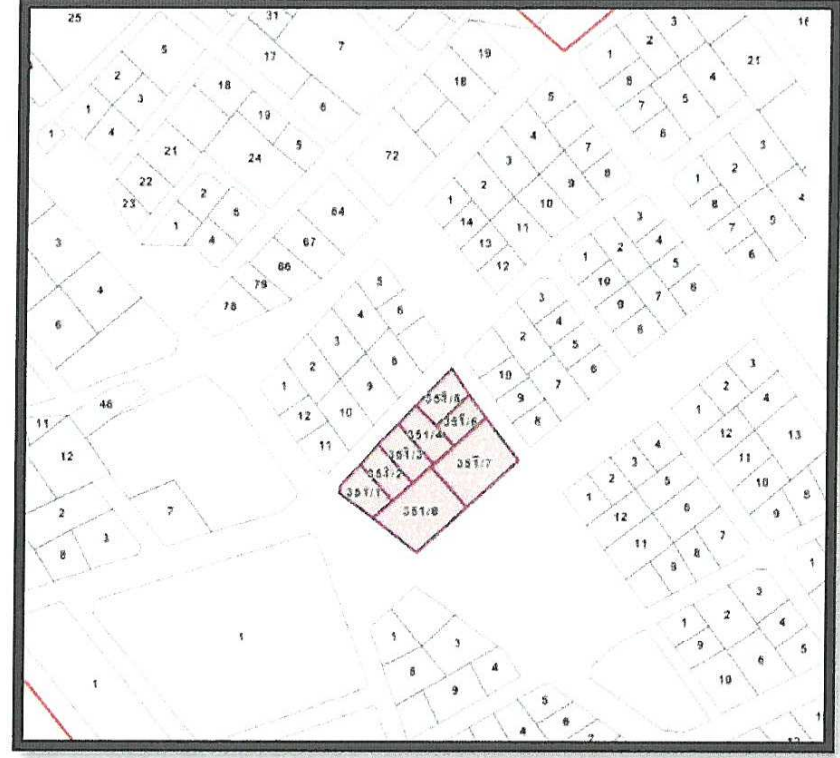
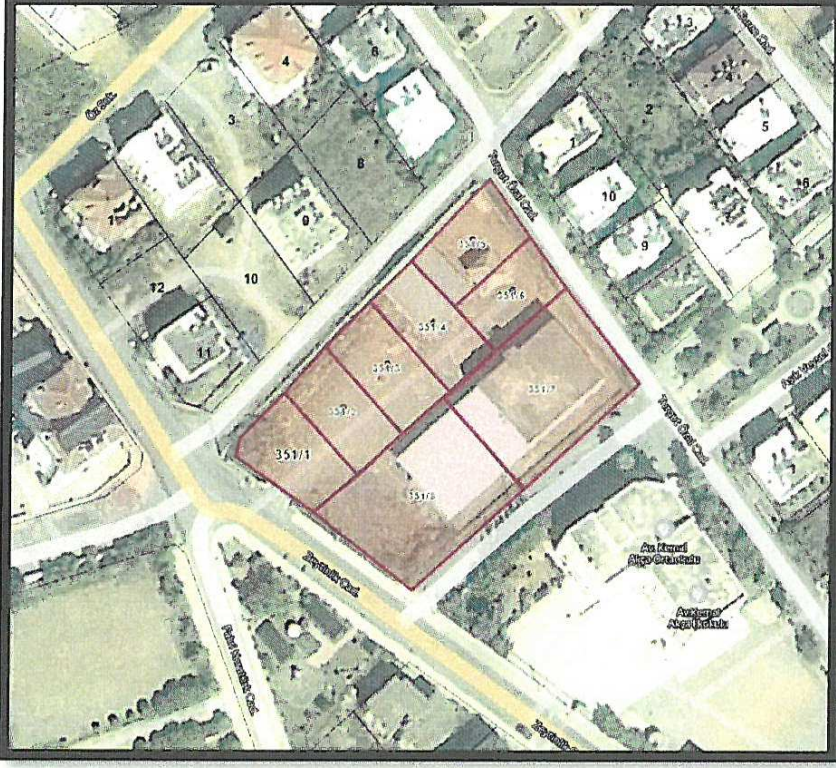
ÖNERİ PLAN



GAZİPAŞA BELEDİYESİ
351 ADA 1, 2, 3, 4, 5, 6, 7, 8 NOLU PARSELLER
1/1000 ÖLÇEKLİ UYGULAMA İMAR PLANI DEĞİŞİKLİĞİ

1.PLANLAMA ALANININ GENEL TANIMI

Planlama konusu alan Gazipaşa İlçesi İstiklal Mahallesi sınırları içerisinde 351 ada 1,2,3,4,5,6,7,8 nolu parseller 20K-2C nolu 1/1000 ölçekli imar paftasında yer almaktadır. Söz konusu 351 ada güneyde Zeytinlik Caddesi'ne, kuzeyde ise Turgut Özal Caddesi'ne cepheli konumda yer almaktadır.



Uydu Fotoğrafı ve Kadastral Durum

2.PLANLAMA ALANININ KULLANIMI VE KADASTRAL DURUM

351 adanın tamamına ilişkin olarak hazırlanan planlama çalışmasında, söz konusu parsellerden 7 ve 8 nolu parseller üzerinde hâlihazırda kullanılmayan betonarme depo alan, 5 ve 6 nolu parsellerde ise 2 katlı betonarme bina bulunmaktadır. Ada içerisinde yer alan diğer parseller boş durumdadır. 351 adanın konumlu olduğu bölgede yapılaşma kısmen tamamlanmış durumdadır.

3.PLAN DEĞİŞİKLİĞİNİN AMAÇ VE KAPSAMI

Plan değişikliği ile 351 ada bazında bölgeye hizmet edecek nitelikte "Ticaret-Turizm Karma Kullanım Alanı" amaçlı kullanıma imkân sağlanması amaçlanmaktadır.

4.PLANLAMA KARARLARI

Gazipaşa ilçesi son yıllarda tarım ve özellikle havaalanının faaliyete geçirilmesi ile turizm sektöründe önemli bir gelişim kaydetmektedir. Bu sebeple ilçe merkezinde turizm ve ticari faaliyetlere ilişkin yatırım ve faaliyetler gelişmektedir. Konumu itibari ile Antalya-Mersin sahil bandı üzerinde yer alması da bölgede ticari ve konaklama faaliyetlerinin gelişmesinde önemlidir. Planlama konusu 351 ada ilçe merkezinde Gazipaşa-Alanya karayoluna ~200 metre uzaklıkta yer almaktadır.

Planlama konusu 351 ada yürürlükteki 1/5000 Ölçekli Nazım İmar Planı'nda Gelişme Konut Alanı, 1/1000 Ölçekli Uygulama İmar Planı'nda ise Ayrık Nizam-3kat, 0.30/0.90 yapılaşma koşullarına sahip Konut Alanı olarak planlanmıştır. 351 adanın güneyinde yer alan Antalya karayoluna cepheli parsellerde ise Ticari faaliyetlerin yer aldığı görülmektedir.

Söz konusu 351 adanın ada bazında bölgenin gelişimini destekleyici hizmetler sektörünü geliştirici faaliyetlerin yer alması düşünülmektedir. 351 ada 1, 2, 3, 4, 5, 6, 7 ve 8 nolu parselleri kapsayan toplam 4828 m² alan sahiptir. Alan

büyüklüğü ve konumu itibari ile Gazipaşa ilçe merkezine, güneyinde yer alan Antalya-Mersin karayolunun tarım ve turizm faaliyetleri nedeni ile yoğun kullanımına, batısında yer alan Gazipaşa Havaalanı'na ve çevresinde yer alan gelişme konut alanı bölgesine hizmet edecek ticari ve turizm sektörünü destekleyici bir faaliyetin hayata geçirilmesi planlanmaktadır.

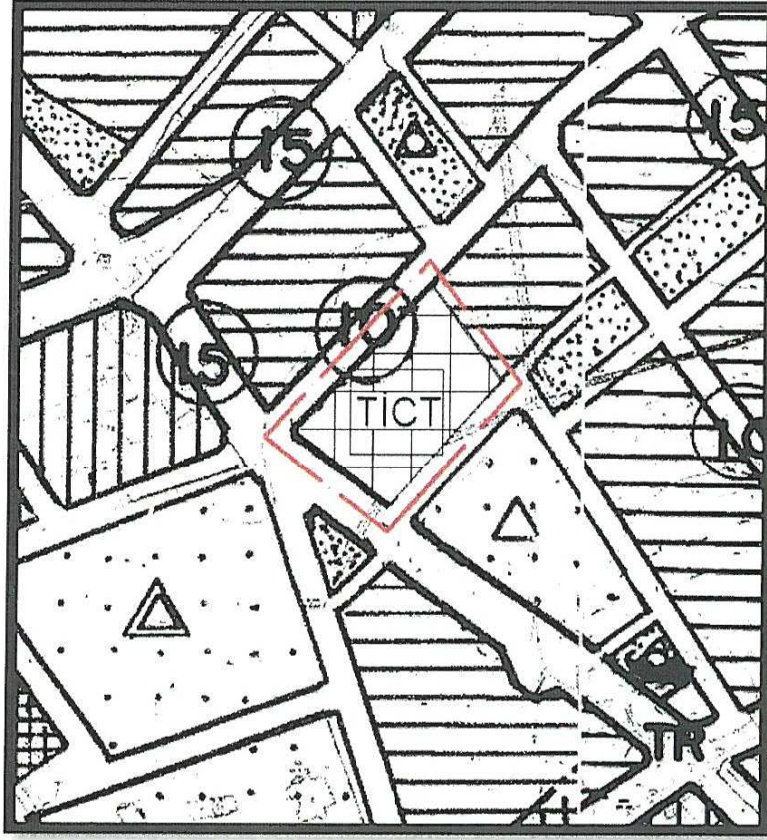
Diğer taraftan Karma Kullanım Alanları Planlı Alanlar Yapım Yönetmeliği Madde 4 – Tanımlar kısmında;

“ Madde 4 – Tanımlar; Bu yönetmelikte geçen;

III) Ticaret Konut, Turizm+Ticaret, Turizm+Ticaret+Konut karma kullanım alanları:

c) Ticaret Konut, Turizm Ticaret, Turizm+Ticaret+Konut gibi karma kullanım alanları: Tek başına konut olarak kullanılmamak koşuluyla, ticaret, turizm, konut kullanımlarından konut hariç sadece birinin veya ikisinin veya tamamının birlikte yer aldığı alanlardır. ” olarak tanımlanmaktadır. Söz konusu 351 adaya ilişkin olarak hazırlanan plan değişikliği ile yönetmelik kapsamında ticaret-turizm karma kullanımı, salt ticaret ve salt turizm kullanımlarına imkân verildiği görülmektedir. Plan değişikliği ile ada bazında bölgenin ihtiyacı dahilinde karma kullanımlarında yapılabilmesi amaçlanmaktadır.

Bu sebeple 351 adanın tamamını kapsayacak (1,2,3,4,5,6,7 ve 8 nolu parseller) nitelikte 4828 m²'lik alan üzerinde yapı yoğunluğu değişmeyecek şekilde Ticaret-Turizm Karma Kullanım Alanı'na ilişkin olarak hazırlanan 1/5000 Ölçekli Nazım İmar Planı Antalya Büyükşehir Belediyesi Meclisi'nin 11.11.2019 tarih ve 668 sayılı kararı ile onaylanarak yürürlüğe girmiştir.

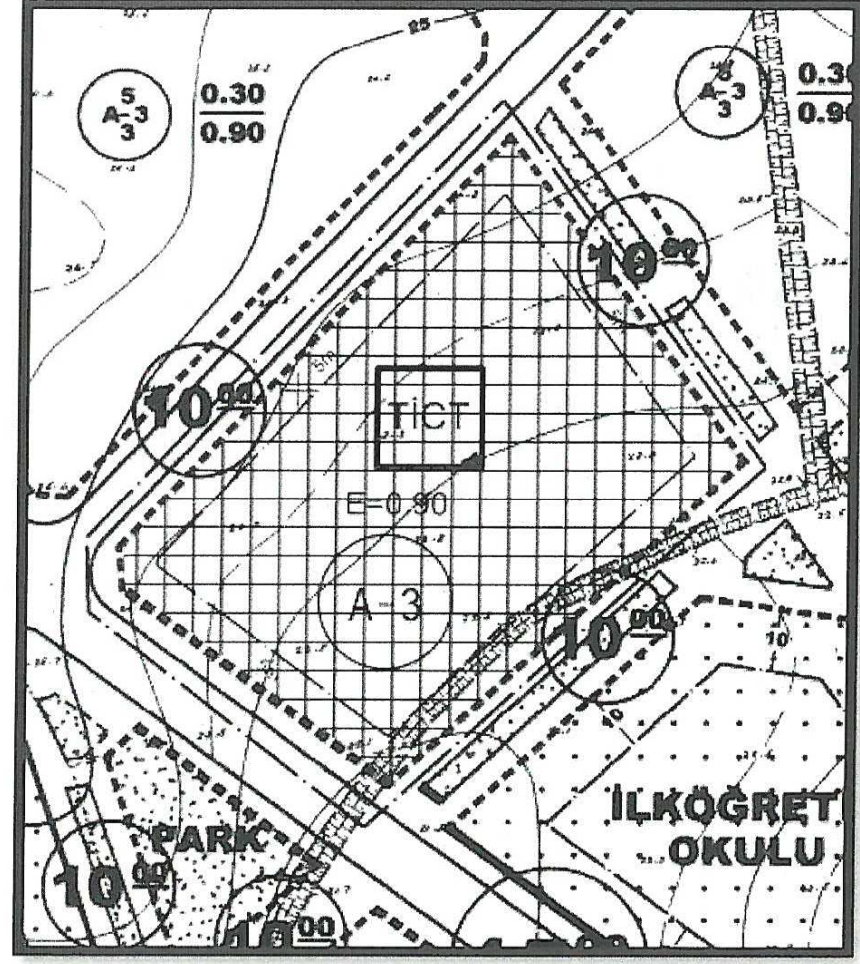
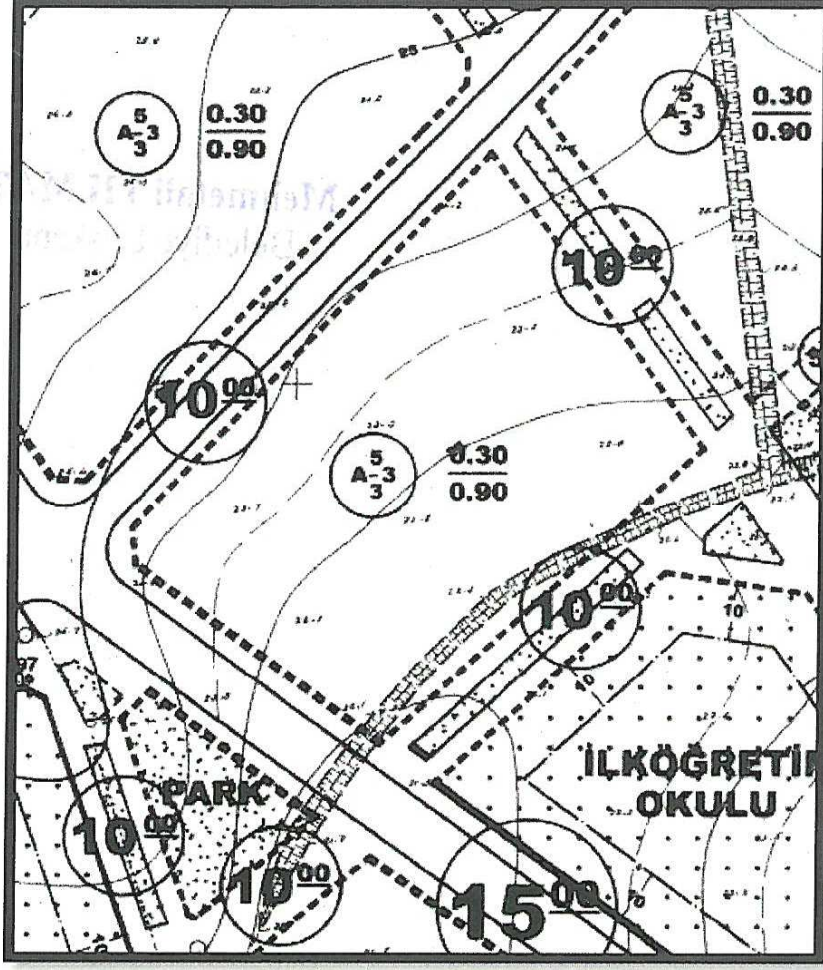


Antalya Büyükşehir Belediyesi Meclisi'nin 11.11.2019 tarih ve 668 sayılı kararı ile onaylanan 1/5000 Ölçekli Nazım İmar Planı

Yürürlükteki 1/5000 Ölçekli Nazım İmar Planı kararları doğrultusunda 1/1000 Ölçekli İmar Planı Değişikliği ile;


- Mevcut 1/1000 Ölçekli Uygulama İmar Planı'nda belirtilen E=0.90 yapılaşma koşulu ve A-3 (Ayrık Nizam-3 Kat) yapılaşma koşulu korunmuştur.
- Mevcut plan üzerinde yer alan 0.30 (Taban Alanı Katsayısı) ada bazında yapılacak binaya ilişkin mimari projede serbestlik sağlanması amacı ile kaldırılarak vaziyet planında yaygın bir kullanım alanı elde edilmesi amaçlanmıştır.
- Mevcut plan üzerinde belirtilen parsellerin ön bahçe çekme mesafesi olan 5 metrelik çekme mesafesi, parsellerin tevhidini ile ada bazında yapılacak uygulamaya ilişkin olarak tüm ada cephelerinden 5 metre olarak yapı yaklaşma mesafeleri plan üzerinde belirtilmiştir.

- PLAN NOTU;
 - Otopark ihtiyacı parsel dâhilinde karşılanacaktır.



Mevcut ve Öneri 1/5000 Nazım İmar Planı (Ölçeksiz)

Yukarıda açıklanan kapsam ve gerekçelerle hazırlanan 1/1000 Ölçekli Uygulama İmar Planı Değişikliği ekte sunulmaktadır.


M. Ali Can DAL
Şehir Plancısı
D.No:2B12913 O. Sicil No:5948


Mustafa GÖK
Şehir Plancısı (A Grubu)
Yet. S.No:0727 D.No:1865

11.11.2019/668 SAYILI BMM İLE ONAYLI 1/5000 NİP.

ANTALYA BÜYÜKŞEHİR BELEDİYESİ

1/5000 ÖLÇEKLİ NAZIM İMAR PLANI DEĞİŞİKLİĞİ

PAFTA NO : 20K
ADA NO : 351

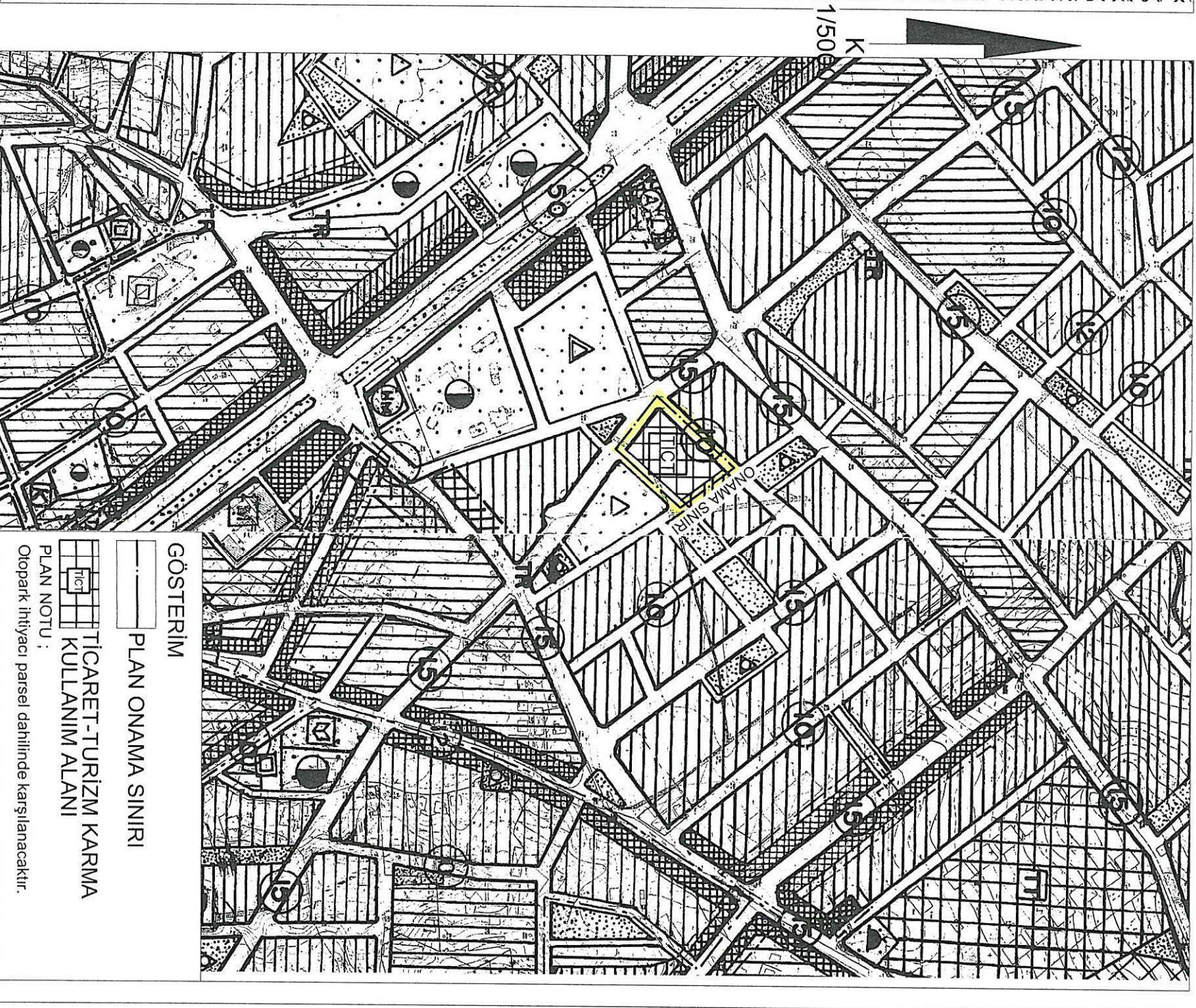
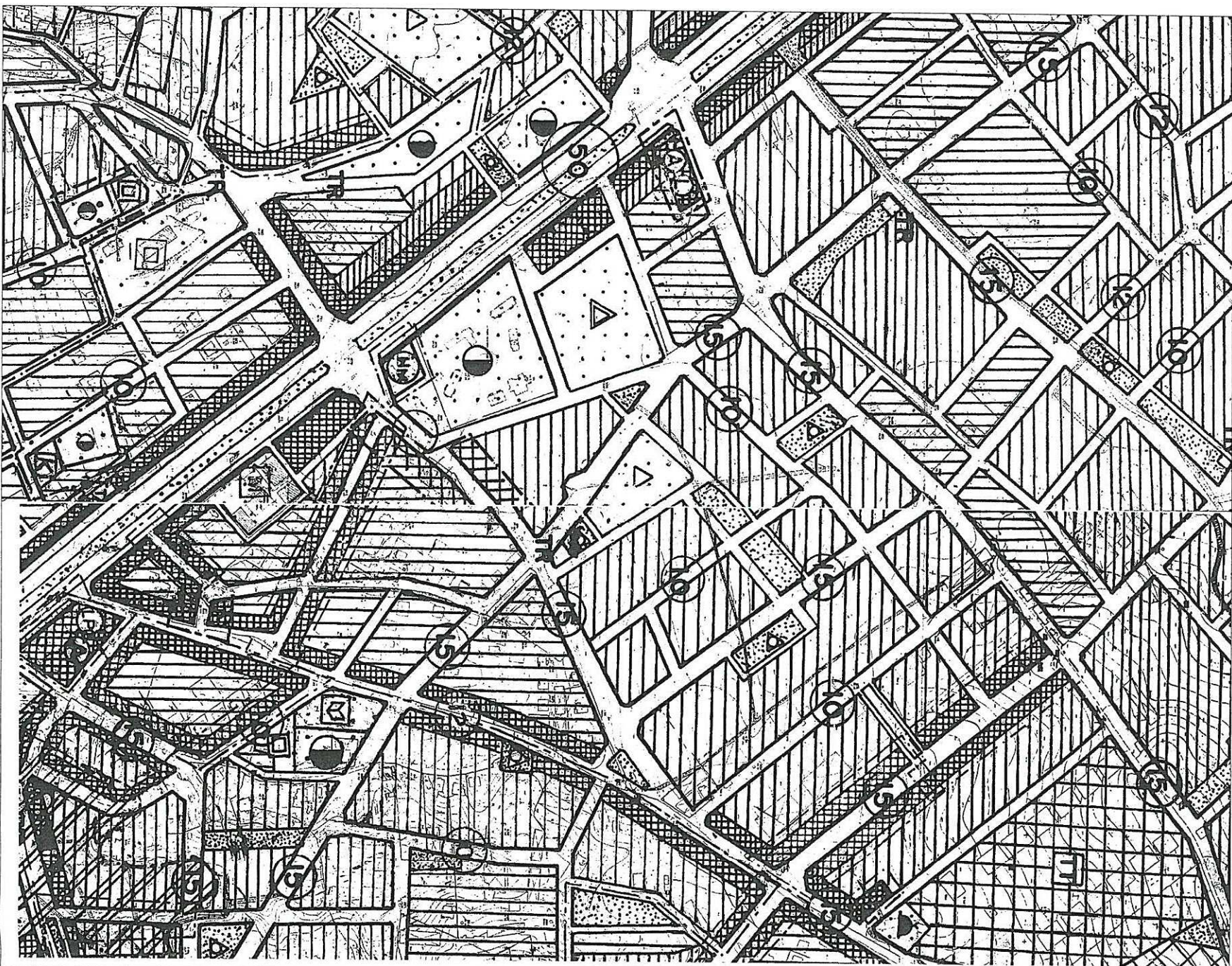
PARSEL NO : 1,2,3,4,5,6,7,8
ALANI : 4828 m²

MEVCUT PLAN

PLAN NOTU / AÇIKLAMASI

Plan değişikliği ile 351 ada bazında bölgeye hizmet edecek nitelikte "Ticaret-Turizm Karma Kullanım Alanı" amaçlı kullanıma imkân sağlanmaktadır.

ÖNERİ PLAN



GÖSTERİM

PLAN ONAMA SINIRI

TİCARET-TURİZM KARMA
KULLANIM ALANI

PLAN NOTU :
Otopark ihtiyacı parsel dahilinde karşılanacaktır.