



T.C.
ANTALYA BÜYÜKŞEHİR BELEDİYE BAŞKANLIĞI
İmar ve Şehircilik Dairesi Başkanlığı



Sayı : 90852262-105.03-E.22459
Konu : Gazipaşa, İstiklal Mah. 1370 ada 12
parşel UİP.değ.

05/03/2020

BAŞKANLIK MAKAMINA

Gazipaşa Belediye Meclisinin 05.02.2020 tarih ve 9 sayılı kararı ile uygun bulunan, İstiklal Mahallesi 1370 ada 12 parşelin yapılaşma koşullarının yeniden düzenlenmesi ve plan notu eklenmesine ilişkin 1/1000 ölçekli Uygulama İmar Planı deęişiklięinin incelenerek, karara bağlanmak üzere **Büyükşehir Belediye Meclisine havalesini arz ederim.**

Hüsamettin ELMAS
İmar ve Şehircilik Dairesi Başkanı

Ek:

- İlçe Belediye Meclis Kararı.
- 1/1000 ölç. UİP. deę.
- Plan Açıklama Raporu.

Uygun görüşle arz ederim.

04/03/2020

(e-İmzalıdır)

Tuncay SARIHAN
Genel Sekreter Yardımcısı

BÜYÜKŞEHİR BELEDİYE MECLİSİNE

05/03/2020

(e-İmzalıdır)

Av.Cansel TUNCER

Başkan a.

Genel Sekreter

*Bu belge elektronik imzalıdır. İmzalı suretinin aslını görmek için
<https://uygulama.belediye.gov.tr/GenelAcikSayfalar/Evrak/EvrakDogrulama/EvrakDogrulama.aspx> adresine
girerek (oFSqZm-SYR423-S1Ng0M-sKaHW4-uawuuo0E) kodunu yazınız.

Yüksekalan Mahallesi Adnan Menderes Bulvarı No:20 07310 Muratpaşa/Antalya
Telefon No: (242)249 50 00 Faks No: (242)249 52 75
e-Posta: info@antalya.bel.tr İnternet Adresi: <https://www.antalya.bel.tr>

Bilgi için: Özlem KOCABAŞ
Şehir Plancısı
Telefon No:(242)248 76 81

Karar Tarihi : 05.02.2020

Karar No : 009


Belediye Meclisini Teşkil Edenlerin Adı Soyadı
Mehmetali YILMAZ, Mehmet YÜKSEL, Durmuş Ali TOKER, Ulaş ÖZGEN, Esin BİLGİÇ, İbrahim TUNCER, Zafer TAN, Avni ATAY, Hasan ATAY, Mustafa UYSAL, Ahmet KALAYCI, Ali İhsan YILMAZ, Murat ÖZGEN, Emine YILDIZ, Nebibe UYSAL, Onur DEMİR, Hasan CAN, Muzaffer ŞİRİN, Barış SARITAŞ, Şevki ÇAĞLAYAN, Mehmet YILMAZ, Adem ULUDAĞ, Serkan ÖZKURT, Mehmet Ali KALAYCI, Yalçın ÖZDEMİR, Cumhur UĞUR
(Ahmet KALAYCI toplantıya iştirak etmedi.)

Gazipaşa Belediye Meclisi, 2020 Şubat Ayı toplantısının I. Birleşiminin I. Oturumunu yapmak, gündeminde bulunan konular ile gündeme getirilecek konuları görüşmek üzere 5393 Sayılı Belediye Kanununun 20. ve 21. maddeleri ile 02.12.2019 tarih ve 110 sayılı Belediye Meclis kararı gereğince 05.02.2020 Çarşamba günü saat 14.00'da yukarıda isimleri yazılı üyeler huzuru ile Belediye Kültür Merkezi Salonunda, Belediye Başkanı Mehmetali YILMAZ'ın Başkanlığında toplanarak tafsilatı Meclis müzekker at tutanaklarında yazılı olduğu şekilde aşağıdaki hususu karara bağladı .

İstiklal Mahallesi 1370 Ada 12 Nolu Parselle İlgili
1/1000 Ölçekli Uygulama İmar Planı Değişikliği :

Fatma TORUN ve Yakup TORUN'un ilçemiz İstiklal Mahallesi sınırları içerisinde bulunan 1370 ada 12 nolu parselle ilgili 1/1000 ölçekli uygulama imar planı değişikliği talepleri; İmar Komisyonunun 17.01.2020 tarihli toplantısında görüşülmüş olup; İlçemiz İstiklal Mahallesi 1370 ada 12 nolu parselle ilgili 1/1000 ölçekli uygulama imar planı değişikliği önerisi, toplam inşaat alanı değişmeden Planlı Alanlar İmar Yönetmeliği gereği TAKS'ın %40'ı aşmaması kaydıyla kabulüne oybirliğiyle karar verildi .

Konunun Belediye Meclis Toplantı görüşülmesi sonucunda ; İlçemiz İstiklal Mahallesi 1370 ada 12 nolu parselle ilgili 1/1000 ölçekli uygulama imar planı değişikliği önerisi, toplam inşaat alanı değişmeden Planlı Alanlar İmar Yönetmeliği gereği TAKS'ın %40'ı aşmaması kaydıyla 3194 Sayılı İmar Kanununun 8/b ve 5393 Sayılı Belediye Kanununun 18/c maddesi gereğince kabulüne ve onanmasına, karar suretinin ekli dosyasıyla birlikte İmar ve Şehircilik Müdürlüğüne tevdiine katılanların oybirliğiyle karar verildi .


Mehmetali YILMAZ
Belediye Başkanı


Cumhur UĞUR
Meclis Katibi


Mehmet YILMAZ
Meclis Katibi

GAZİPAŞA BELEDİYESİ İMAR ve ŞEHİRCİLİK MÜDÜRLÜĞÜ	
Melih ASLAN İmar ve Şehircilik Mtd.	
Mehmet BAYRU Mimar	
Nevin OKTAY Şehir Plancısı	<input checked="" type="checkbox"/>
Bernat SÖNMEZ Mimar	
Özlem TEPE Harita Tek.	
Gözü BOZKURT	
Lütfi SAHİNLER Harita Tek.	

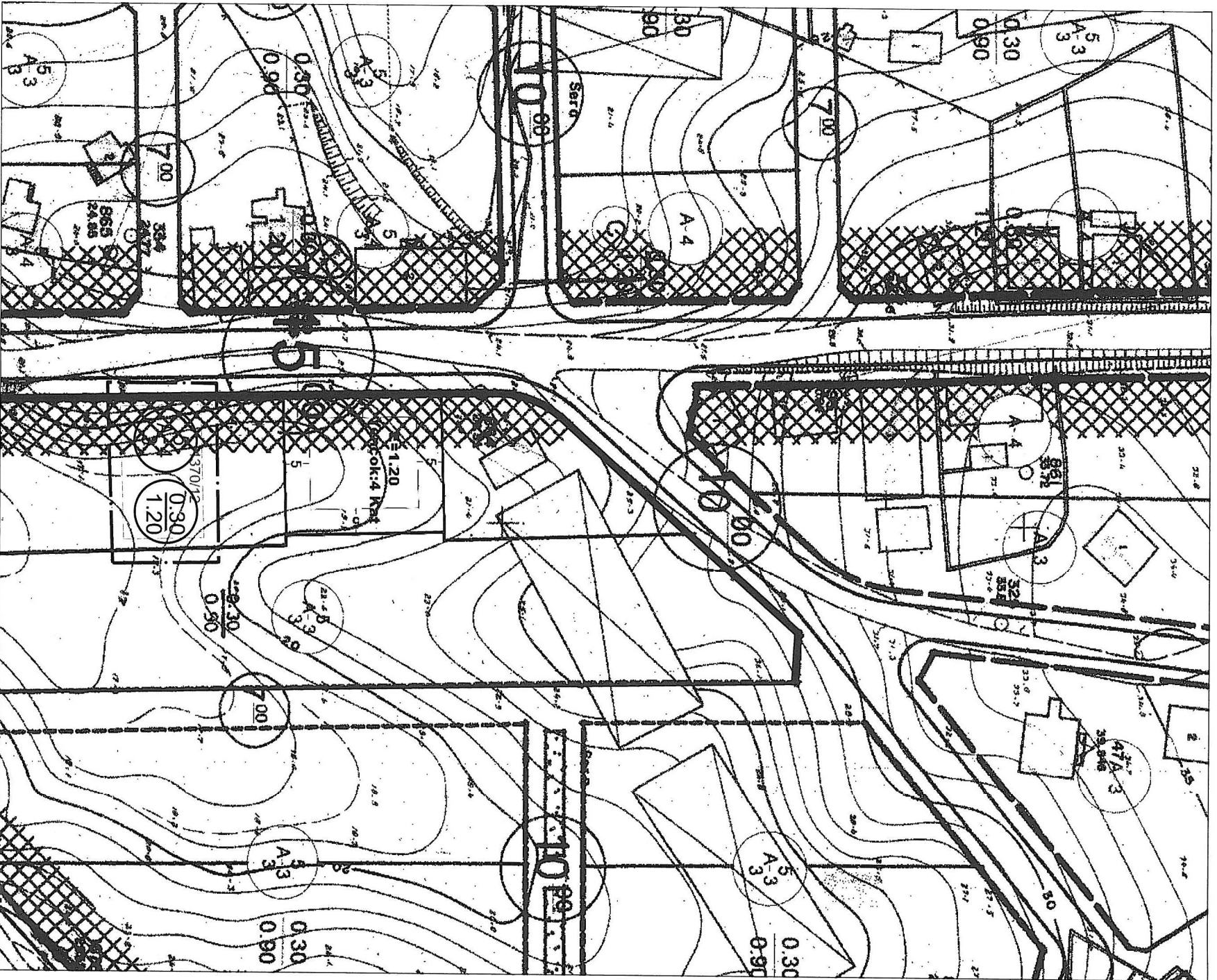
10.02.2020

ANTALYA İLİ GAZİPAŞA İLÇESİ İSTİKLAL MAHALLESİ

ADA/PARSEL NO:1370 ADA 12 PARSEL

PAFTA NO:20L-1D

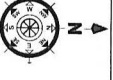
MEVCUT PLAN



UYGULAMA İMAR PLANI DEĞİŞİKLİĞİ

Açıklama:
Parselde nitelikli ticaret birimleri yapılabilmesi için inşaat alanı artırılmamak koşuluyla TAKS'in kaldırılması istenilmektedir.

ÖLÇEK:1/1000
ÖNERİ PLAN



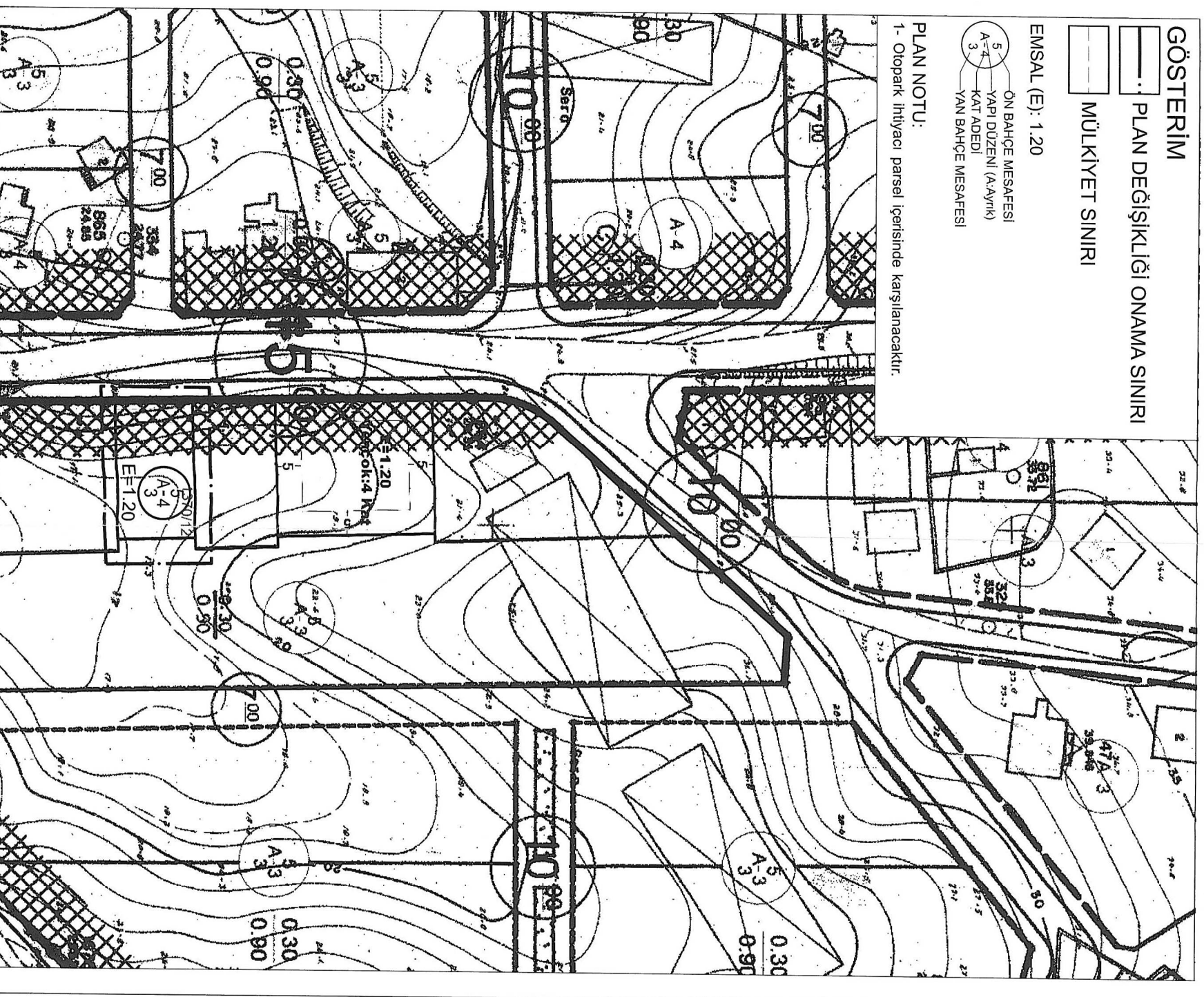
- GÖSTERİM**
- PLAN DEĞİŞİKLİĞİ ONAMA SINIRI
 - MÜLKİYET SINIRI

EMSAL (E): 1.20


5 ÖN BAHÇE MESAFESİ
A-4 YAPI DÜZENİ (A/AYNIK)
3 KAT ADEDİ
3 YAN BAHÇE MESAFESİ

PLAN NOTU:

1- Otopark ihtiyacı parsel içerisinde karşılanacaktır.




ANTALYA İLİ GAZİPAŞA İLÇESİ İSTİKLAL MAHALLESİ
1370 ADA 12 PARSEL UYGULAMA İMAR PLANI DEĞİŞİKLİĞİ
PLAN AÇIKLAMA RAPORU



1. PLANLAMA ALANININ GENEL TANITIMI

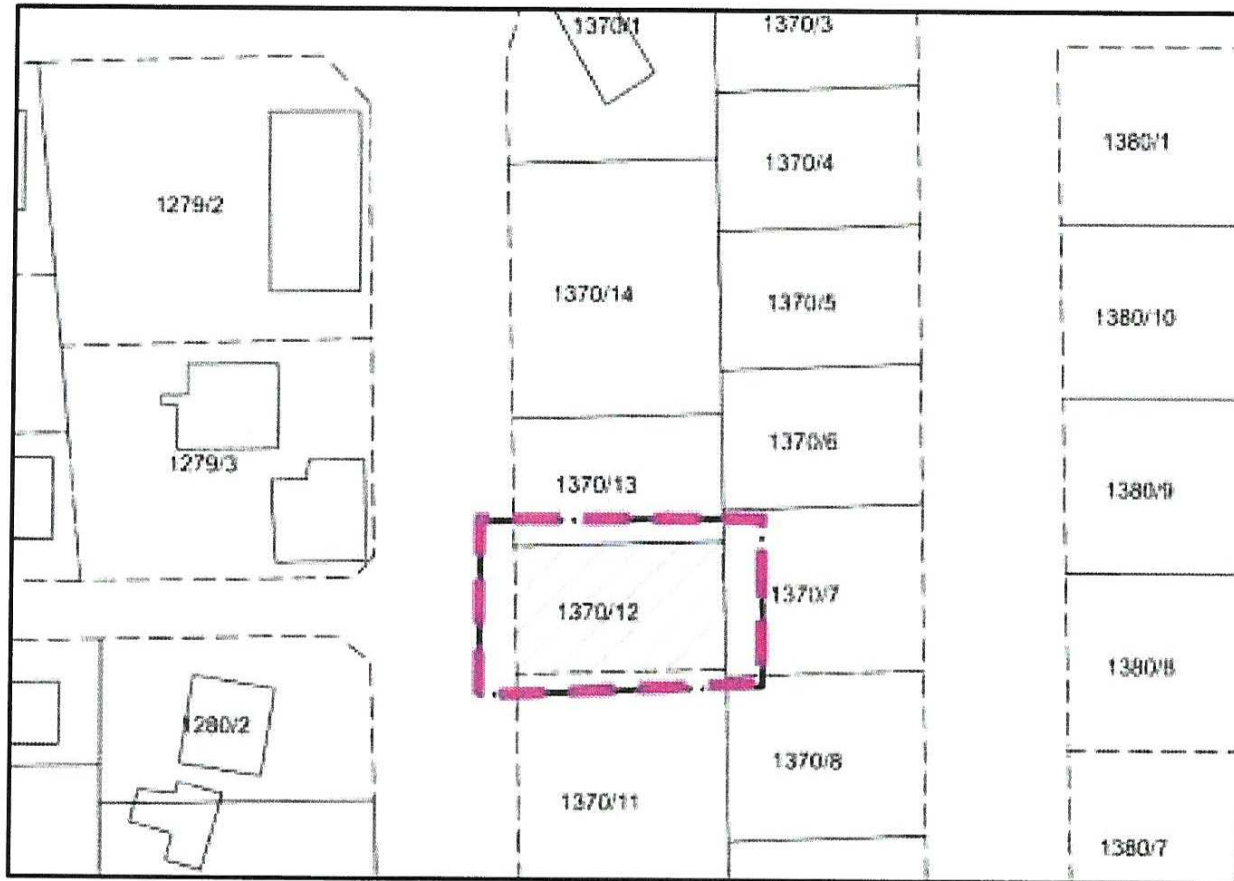
Uygulama imar planı deęiřiklięi teklifi; Antalya İli, Gazipařa İlęesi, İstiklal Mahallesi sınırları ięerisinde, 20L-1D no.lu 1/1000 ölęekli hâlihazır paftası üzerinde yer alan, tapuda 1370 ada 12 parsel numarası ile tescilli 391,16 m² yüz ölçümlü arsa vasıflı taşınmazı kapsamaktadır. Deęişiklik teklifine konu parsel Rasih Kaplan Caddesi üzerinde, Gazipařa Otogarı'nın 350 m kuzeyinde yer almaktadır.



Şekil 1. Planlama konusu alanı ve yakın çevresini gösterir uydu görüntüsü

2. MEVCUT ARAZİ KULLANIMI VE MÜLKİYET DURUMU

1370 ada 12 parsel sayılı taşınmazın bulunduğu yapı adasında imar uygulaması tamamlanmış olup ilçenin gelişme alanları arasındadır. Aynı caddeden yüz alan taşınmazlarda yapılaşmalar büyük oranda tamamlanmış durumdadır.



Şekil 2. Taşınmaz ve çevresinin mülkiyet sınırlarını gösterir kroki



IDEAL ŞEHİRCİLİK HİZMETLERİ

Op S

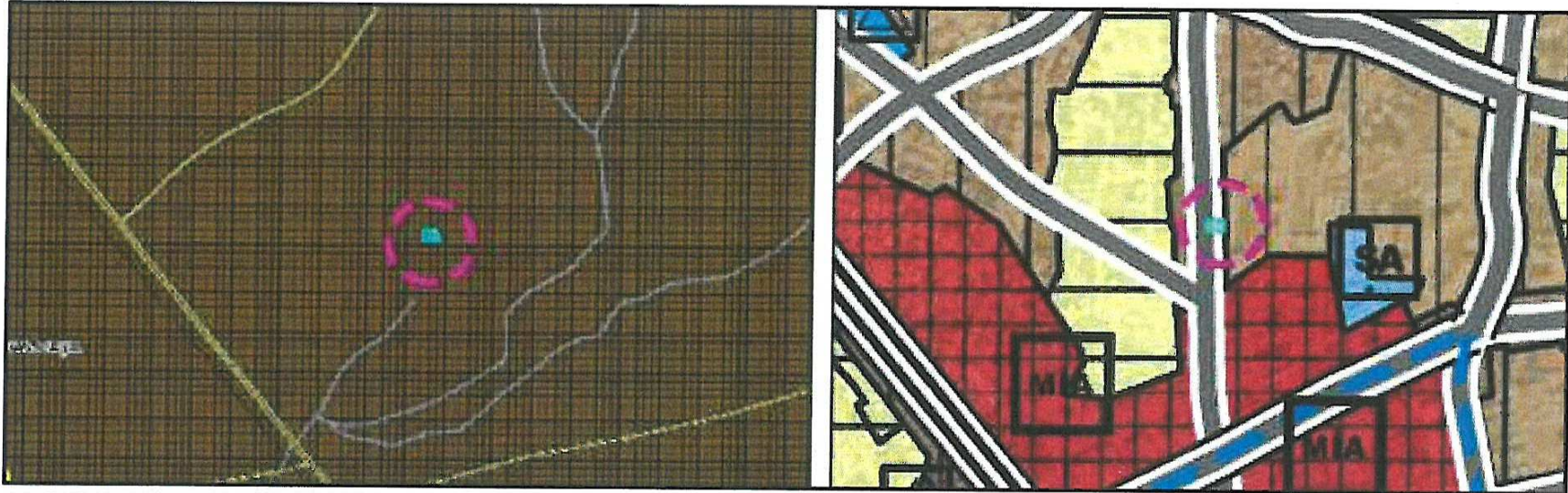
3. PLAN AMAÇ VE KAPSAMI

Gazipaşa İlçesi, Antalya'nın doğu sınırını teşkil eden, TÜİK 2018 yılı verilerine göre 50.003 kişilik nüfusuyla küçük ilçelerinden birisidir. Ancak var olan sahilleri, tarihi ve doğal güzelliklerinin yanı sıra doğrudan yurt dışı bağlantılı uluslararası havalimanıyla gelişmeye açık bir ilçedir. İlçe ekonomisi hâlihazırda tarıma dayalı olup yukarıdaki etkenler dolayısıyla kısa zaman içerisinde hizmetler sektörüne bağlı turizm ve ticaret alt kollarının gelişmesi ve hızlı göç alması beklenmektedir. Turizm sektörü beraberinde pekçok sektörü de tetiklemektedir. Ancak turizm sektörünün gelişmesi ilçedeki diğer sektörlerin de gelişmiş olmasına bağlıdır. Şöyle ki, üst yapıya yönelik olarak eğlence sektörü, yeme içme sektörü, perakende ticaret sektörü vb. sektörlerin gelişmediği durumlarda turizm sektörünün gelişimi de yavaşlamaktadır. Kentin gerek altyapı anlamında, gerekse üstyapı anlamında bütüncül olarak gelişmesi durumunda tüm ekonomik sektörler durumdan faydalanmakta; işsizlik, göç vb. sosyolojik olumsuzluklar azalmaktadır. Gazipaşa İlçesi hâlihazırda şehir üst yapısı açısından yetersiz olduğundan, havalimanı ve sahillerine rağmen yeterli talep oluşmamakta, buna bağlı olarak otel yatırımları da yapılmamakta ya da çok ağır yapılmaktadır. Kent merkezinde uygun konumda bulunan yerlerde nitelikli ticaret alanlarının oluşturulması turizm sektörünün gelişimine de hız verecektir. Şehir ekonomisinin kalkınması nitelikli otellerin ve ticaret birimlerinin yapılmasına bağlı olup nitelikli yapılaşmayı teşvik edici plan kararlarının getirilmesi gerekmektedir.

1370 ada 12 parsel kent merkezinde olup otogar, pazar yeri, belediye gibi alanlara yakın konumdadır. Taşınmazın cephe aldığı yol boyunca zemin kat ticaret, üst katlar konut olarak yapılaşmaktadır. Zemin katlarda yapılan dükkânlar bölgenin gelişimini hızlandırmakla birlikte onaylı planda TAKS oranının 0.30 ile kısıtlı olması nedeniyle mimari tasarımlar tekdüze hale gelmekte, nitelikli tasarımlar ortaya çıkmamaktadır. Planlı Alanlar İmar Yönetmeliği'nde 0.40 oranına kadar hatta belli koşullarda 0.60 oranına kadar taban alanı kullanım hakkı verilmesine rağmen yürürlükteki imar planında bu oranın 0.30 ile kısıtlanmış olması mimari tasarımları da olumsuz etkilemektedir. Taban alanındaki kısıtlamanın kaldırılarak, Planlı Alanlar İmar Yönetmeliği'nde belirlenen koşullarda yapılaşma imkânı tanınmasına yönelik talepler nedeniyle 1370 ada 12 parselin kuzeyindeki 14 no'lu parselde de benzer bir plan değişikliği yapılarak TAKS sınırlaması kaldırılmıştır. 1370 ada 12 parseldeki plan değişikliğinde de, 1370 ada 14 no'lu parselde verilen hak esas alınmak suretiyle Emsal (KAKS) ve kat adedi değiştirilmeden TAKS sınırlamasının kaldırılması hedeflenmektedir.

4. ONAYLI PLAN KARARLARI


Taşınmaz, Çevre ve Şehircilik Bakanlığı ve Antalya Büyükşehir Belediye Meclisi'nce onanlı Antalya-Burdur-Isparta Planlama Bölgesi 1/100.000 Ölçekli Çevre Düzeni Planı'nda kentsel yerleşik alan, Antalya Büyükşehir Belediye Meclisi'nce onanlı 1/25000 Ölçekli Gazipaşa Nazım İmar Planı'nda ise orta yoğunluklu mevcut konut alanı olarak planlıdır.



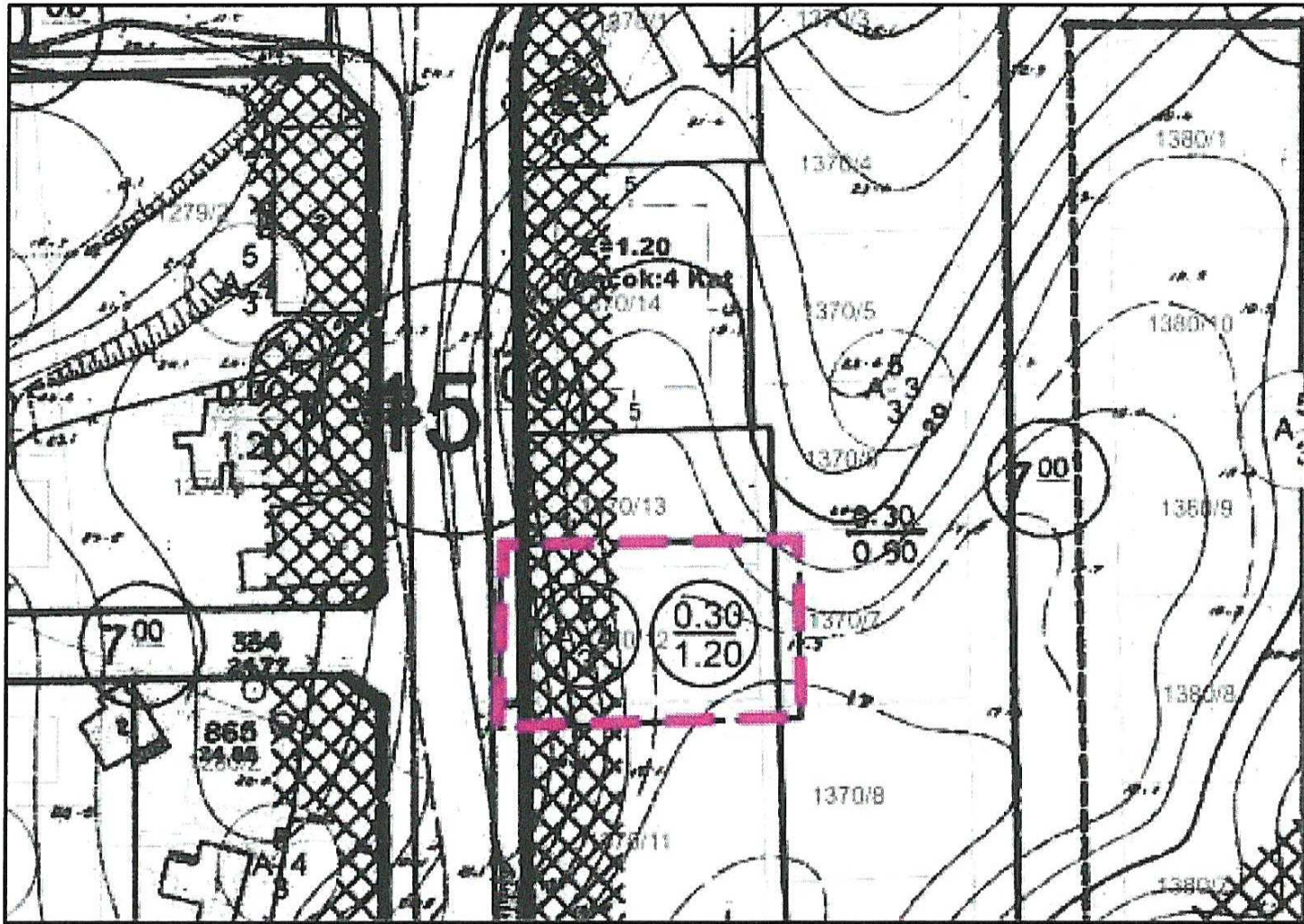
Şekil 3: Plan Değişikliğine konu alanın 1/100.000 Ölçekli Çevre Düzeni Planı ve 1/25.000 Ölçekli Nazım İmar Planı'ndaki yeri



Plan deęişiklięi teklifine konu 1370 ada 12 no'lu taşınmaz yürürlükte olan 1/5000 ölçekli nazım ve 1/1000 ölçekli uygulama imar planlarında konut+ticaret alanı olarak planlanmış olup yapılaşma koşulları TAKS:0.30, KAKS:1.20 olmak üzere ayrıık nizam 4 kat olarak belirlenmiştir. Taşınmaz, batısında yer alan 15 m genişliğindeki yoldan cephe almaktadır.



Şekil 4: Plan deęişiklięine konu alanın 1/5.000 Ölçekli Nazım İmar Planı'ndaki yeri



Şekil 5: Plan deęişiklięine konu alanın 1/1.000 Ölçekli Uygulama İmar Planı'ndaki yeri



5. PLAN DEĞİŞİKLİĞİ GEREKÇESİ VE PLANLAMA KARARLARI

Plan deęişiklięi teklifi 1/5000 ölçekli nazım imar planı deęişiklięi gerektirmedięinden, doğrudan 1/1000 ölçekli uygulama imar planı deęişiklik teklifi hazırlanmıştır. "Plan Amaç ve Kapsamı" başlięı altında açıklanan gerekçeler doğrultusunda hazırlanan plan deęişiklięi teklifiyle onaylı planda yollardan 5 m, komşu parsellerden 3 m olmak üzere ayırık nizam, 4 kat olarak belirlenen yapılaşma koşulları korunmuş, TAKS ve KAKS gösterimi kaldırılarak Emsal (E) gösterimi getirilmiş, onaylı planda 1.20 olarak belirlenmiş olan KAKS oranı plan deęişiklięi teklifinde inşaat alanı artışına yol açmayacak şekilde E=1.20 olarak tanımlanmıştır. Ayrıca oluşacak ilave ticaret alanı kullanım hakkı nedeniyle otopark ihtiyacının parsel içerisinde karşılanacağı hükmü plan notu olarak eklenmiştir.

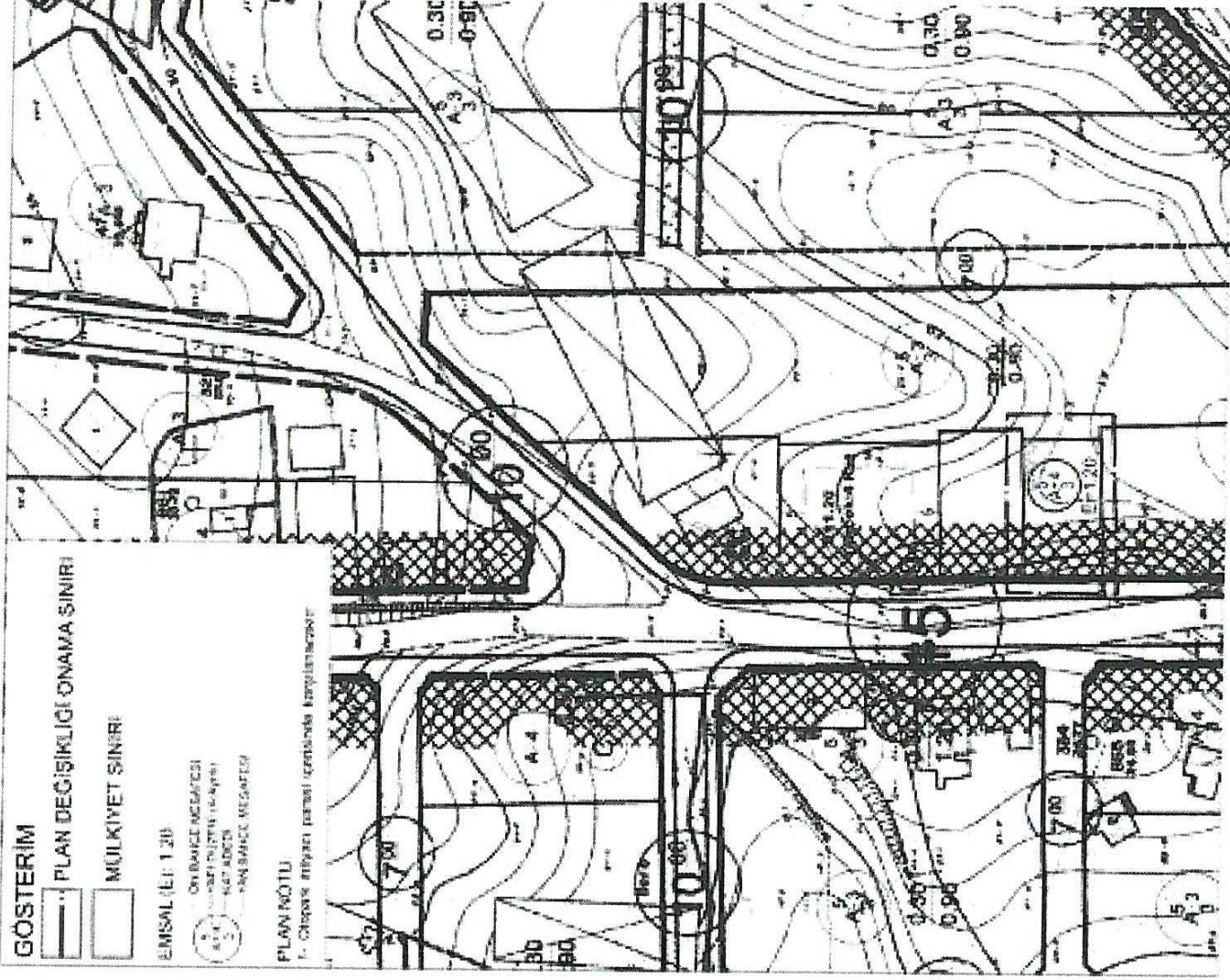


UYGULAMA İMAR PLANI DEĞİŞİKLİĞİ

Açıklama
Parselde mülkiyet biriminin yapılabileceği için mevcut olan arditimnamak
konusunda TAKS'in kaldırılması istenmektedir.

ÖLÇEK: 1/1000

ONERİ PLAN

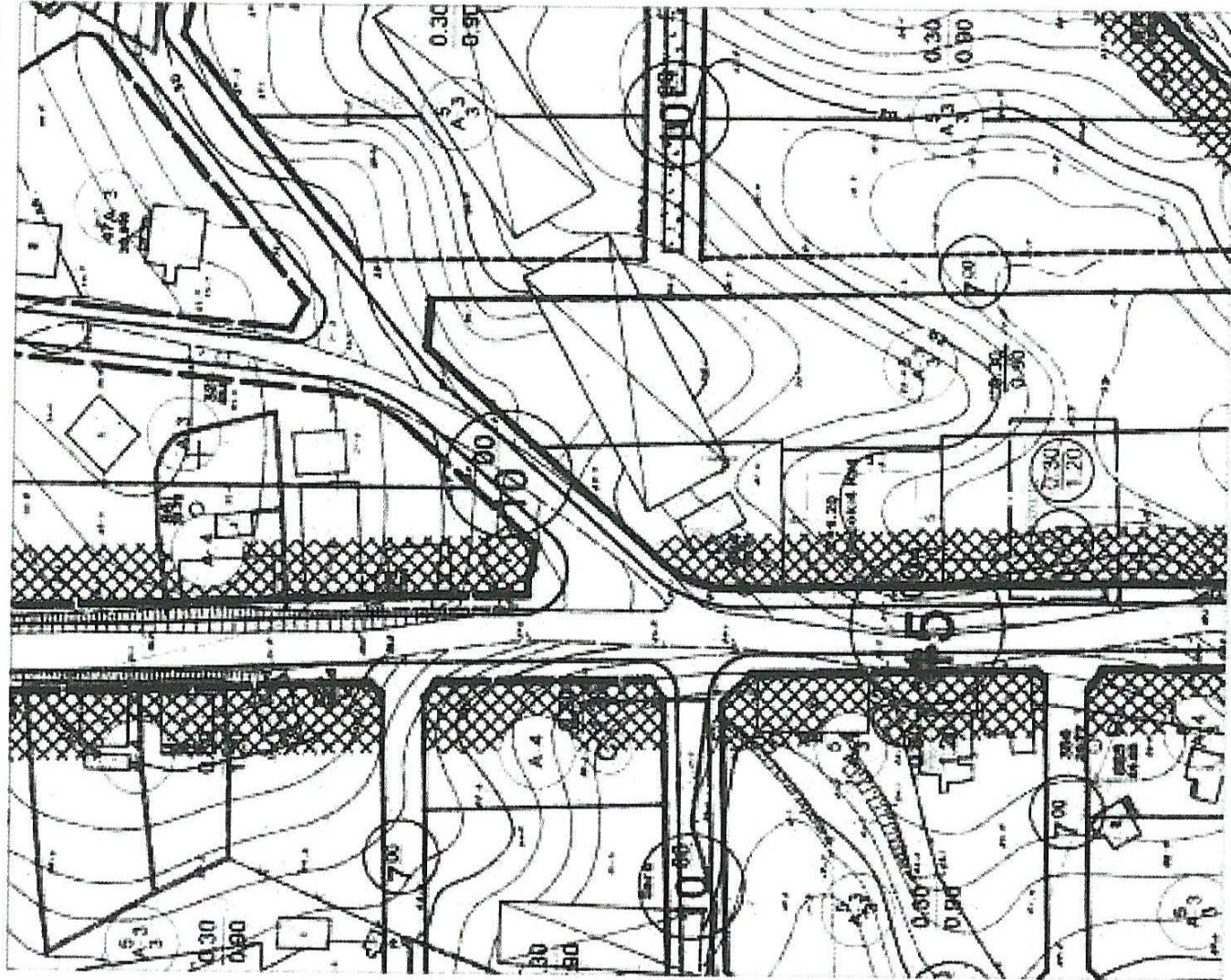


ANTALYA İLİ GAZİPAŞA İLÇESİ İSTİKLAL MAHALLESİ

ADA PARSEL NO: 1370 ADA 12 PARSEL

PAFTA NO: 20L-1D

MEVCUT PLAN



Şekil 6. Mevcut ve Öneri Uygulama İmar Planı Değişikliği

Dr. Oytun Eylem DOĞMUŞ
Yüksek Şehir Plancısı

Tic. Sic. No: 4196 Manavgat V.D.: 11167664608
Zukarı Hisar Mah. Antalya Cad. No: 102/13
07600 Manavgat / ANTALYA
90 242 742 02 57 Faks: +90 242 742 02 57



IDEAL ŞEHİRCİLİK HİZMETLERİ

Planevi Şehircilik
Planlama Ltd. Şti.
TMMOB ŞEHİR PLANCILAR ODASI
Büro Tescil No: 06 40179
Meneviş Sokak No: 72/1
06690 A. Ayrancı / ANKARA
Tel.: (0312) 426 83 29 - 467 64 00
e-mail: planevi@planevi.com.tr
Hitit V.D.: 730 004 2218
Ticaret Sicil No: 83758

SEYDİHAN ÇAMUR
Şehir Plancısı, ŞPO 590
O.D.T.Ü 1986 23004