



**ANTALYA BÜYÜKŞEHİR BELEDİYESİ**  
**İMAR VE BAYINDIRLIK KOMİSYONU RAPORU**

Tarih:27.02.2020

<b>BİRİM</b>	İMAR VE ŞEHİRCİLİK DAİRESİ BAŞKANLIĞI
<b>TALEP SAHİBİ</b>	ÖZEL ŞAHIS
<b>MECLİS TOPLANTISININ TARİHİ VE GÜNDEM MADDESİ</b>	Büyükşehir Belediye Meclisinin 10.02.2020 tarihli toplantısında gündemin 129. maddesinde görüşülerek İmar ve Bayındırlık Komisyonuna havale edilmiştir.
<b>TALEP KONUSU</b>	Döşemealtı Belediye Meclisinin 03.01.2020 tarih ve 07 sayılı kararı ile uygun bulunan, Yeşilbayır Mahallesi, 1353, 1354 ve 1357 adalardaki Enerji İletim Hattının altındaki Konut Alanının Park Alanına dönüştürülmesi, alanın kuzeyinde bulunan Park Alanında Konut Alanına dönüştürülmesi ve plan notu eklenmesine ilişkin 1/1000 ölçekli Uygulama İmar Planı Değişikliği.
<b>KOMİSYON RAPORU:</b>	Döşemealtı Belediye Meclisinin 03.01.2020 tarih ve 07 sayılı kararı ile uygun bulunan, Yeşilbayır Mahallesi, 1353, 1354 ve 1357 adalardaki Enerji İletim Hattının altındaki Konut Alanının Park Alanına dönüştürülmesi, alanın kuzeyinde bulunan Park Alanında Konut Alanına dönüştürülmesi ve plan notu eklenmesine ilişkin 1/1000 ölçekli Uygulama İmar Planı Değişikliği Komisyonumuzca incelenmiş 03.01.2020 tarih ve 1006 kayıt sayılı dilekçe dilekçe doğrultusunda plan değişikliğinin uygun olmadığı ve Antalya Büyükşehir Belediye Meclisi'nin 09.12.2019 tarih ve 761 sayılı kararı ile onaylanan 1/5000 ölçekli Nazım İmar Planının yeniden değerlendirilmesinin uygun olduğu görüşüne varılmıştır. Komisyon Raporu imza altına alınarak, Meclisin takdirine sunulmuştur.

Mehmet HACIARİFOĞLU  
İmar Kom. Başkanı

Erkan DEMİRÖL  
İmar Kom. Üyesi

Sıdıka GÖKYAR KIZILCA  
İmar Kom. Üyesi

Enver BARIŞ  
İmar Kom. Üyesi

Ali CETİN  
İmar Kom. Üyesi


Mehmet Ali KIRIŞ  
İmar Kom. Üyesi

Hasan Cumhur GÖNCÜ  
İmar Kom. Üyesi

Barış BULUT  
İmar Kom. Üyesi

Adem ER  
İmar Kom. Üyesi

T.C.  
ANTALYA DÖŞEMEALTI BELEDİYESİ  
MECLİS KARARI

	Belediye Başkanı : Turgay GENÇ Divan Katibi : Tuğba ÖZGÜN Divan Katibi : Oğuz DEMİRAG	<u>Birleşim</u> 1.
		<u>Oturum</u> 1.
		<u>Karar Tarihi- Saati</u> 03/01/2020- 14:00
		<u>Karar No</u> 07

**KARARIN ÖZÜ:** Yeşilbayır Mahallesi 1353, 1354 ve 1357 no'lu imar adalarında Enerji Nakil Hattı güzergahının altında kalan konut alanlarının park alanına dönüştürülmesi, söz konusu imar adalarının kuzeyinde bulunan park alanının bir kısmının konut alanına dönüştürülmesi ve plan notu eklenmesi amacıyla hazırlanan 1/1000 ölçekli Uygulama İmar Planı Değişikliği 'nin kabul edilmesine oy birliği ile karar verildi.

**Gündemin 8. maddesinde yer alan;** Yeşilbayır Mahallesi 1353, 1354 ve 1357 no'lu imar adalarında Enerji Nakil Hattı güzergahının altında kalan konut alanlarının park alanına dönüştürülmesi, söz konusu imar adalarının kuzeyinde bulunan park alanının bir kısmının konut alanına dönüştürülmesi ve plan notu eklenmesi amacıyla hazırlanan 1/1000 ölçekli Uygulama İmar Planı Değişikliği 'nin 5393 sayılı Kanun kapsamında Meclis gündemine alınarak değerlendirilmesi hususunda; gereğini arz ederim. “ ifadeli Kentsel Tasarım Müdürlüğü'nün 30.12.2019 tarihli 525 sayılı yazısı ve eki İmar Komisyonu Toplantı Tutanağı

**İMAR KOMİSYONU TOPLANTI TUTANAĞI**

Yeşilbayır Mahallesi 1353, 1354 ve 1357 no'lu imar adalarındaki Enerji Nakil Hattının altında kalan konut alanlarının park alanına dönüştürülmesi, söz konusu adaların kuzeyinde kalan park alanının bir kısmının da konut alanına dönüştürülmesi ve plan notu eklenmesi amacıyla hazırlanan 1/1000 ölçekli Uygulama İmar Planı Değişikliği Komisyonumuzca incelenmiş olup söz konusu imar adalarının kuzeyinde kalan adadaki öneri park alanının işlevsiz olduğu düşünüldüğünden, öneri park alanının imar adasının kuzeyinde ve ortasında kalacak şekilde yüzölçümü değiştirilmeden yeniden düzenlenmesi ve gerekli 1/5000 ölçekli Nazım İmar Planı değişikliğinin de yapılması koşuluyla uygun bulunarak meclisin takdirine sunulmuştur. 25.12.2019-31

Musa BATU	Bekir EKER	Mustafa KARATAŞ	Ali ACIR	Oğuz SOLAKLAR
İmar Kom. Başk.	Üye	Üye	Üye	Üye
İmza	İmza	İmza	Katılmadı	Katılmadı

Başkan; konuyu görüşmeye açtı, yapılan müzakereler sonucunda oylamaya sundu, işaretle yapılan oylama sonunda;

Yeşilbayır Mahallesi 1353, 1354 ve 1357 no'lu imar adalarında Enerji Nakil Hattı güzergahının altında kalan konut alanlarının park alanına dönüştürülmesi, söz konusu imar adalarının kuzeyinde bulunan park alanının bir kısmının konut alanına dönüştürülmesi ve plan notu eklenmesi amacıyla hazırlanan 1/1000 ölçekli Uygulama İmar Planı Değişikliği 'nin kabul edilmesine oy birliği ile karar verildi.

Turgay GENÇ  
Belediye Başkanı

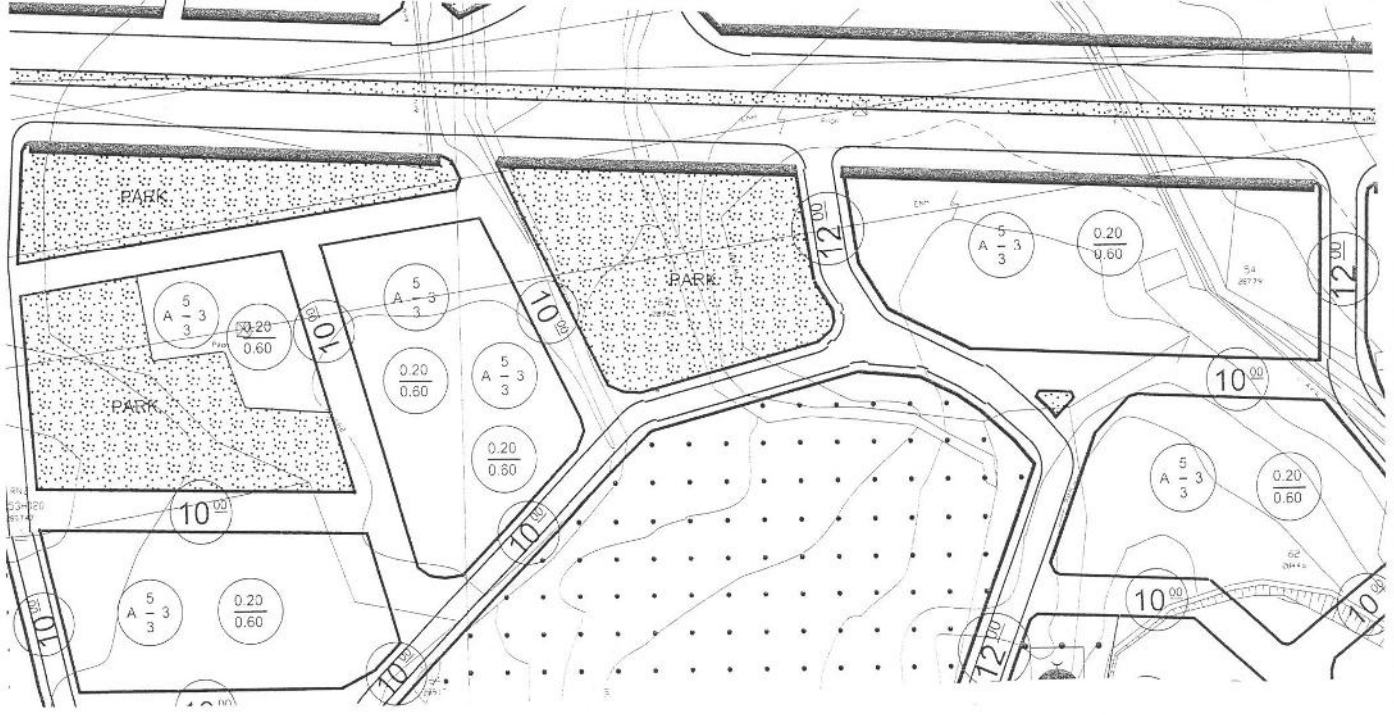
Tuğba ÖZGÜN  
Divan Katibi

Oğuz DEMİRAG  
Divan Katibi

# ANTALYA-DÖŞEMEALTI-YEŞİLBAYIR UYGULAMA İMAR PLANI DEĞİŞİKLİĞİ

ADA/PARSEL NO:1353, 1354, 1357 ADALAR VE PARK ALANI  
PAFTA NO:O25-A-03-C-1-B, O25-A-03-C-1-C, O25-A-03-C-2-D

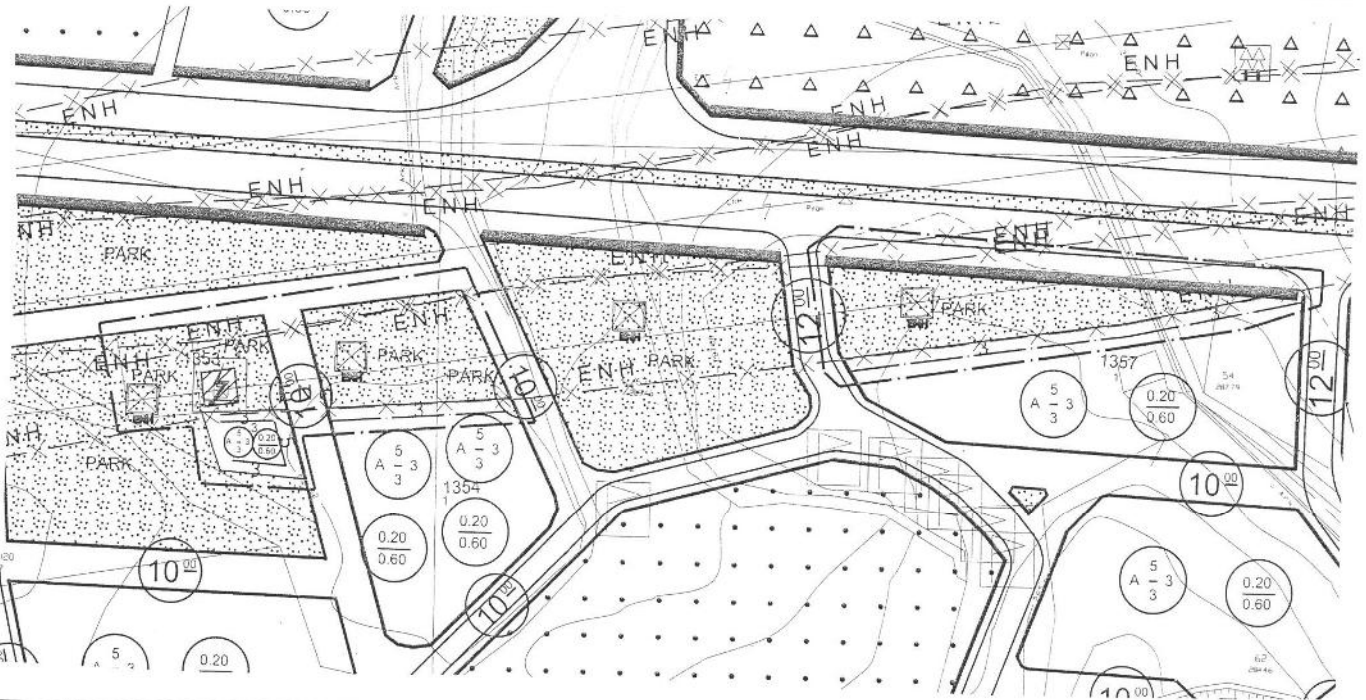
MEVCUT PLAN



1353, 1357 VE 1357 ADALARIN BULUNDUĞU BÖLGEDEN TÜRKİYE ELEKTRİK İLETİM AŞ'YE AİT 3 ADET ENERJİ İLETİM HATTININ GEÇMESİ VE ADALARDA TÜRKİYE ELEKTRİK İLETİM AŞ'İNE LEHİNE İRTİFAK HAKKI ŞERHİNİN BULUNMASI, ADALARA BU SEBEBTEN ÇAP VERİLEMESİNDEN DOLAYI, MAGDURİYETİN GİDERİLMESİ AMAÇLI PLAN DEĞİŞİKLİĞİ

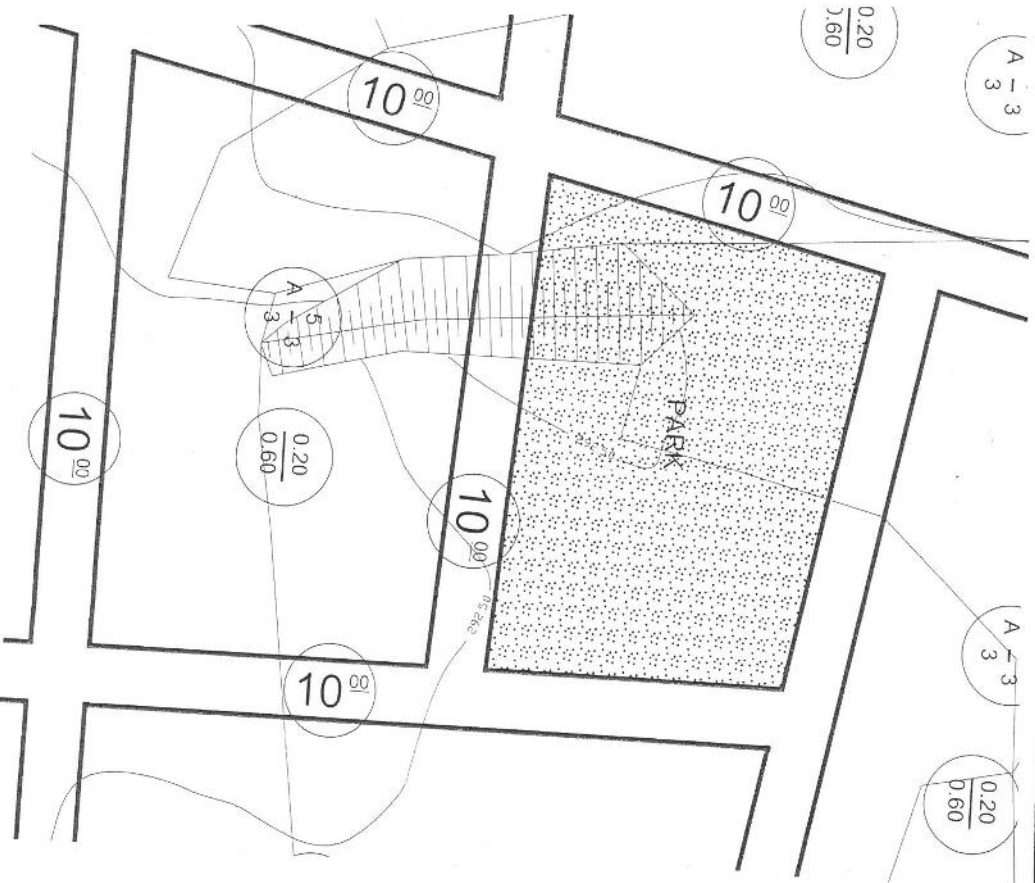


ÖLÇEK: 1/1500  
ÖNERİ PLAN



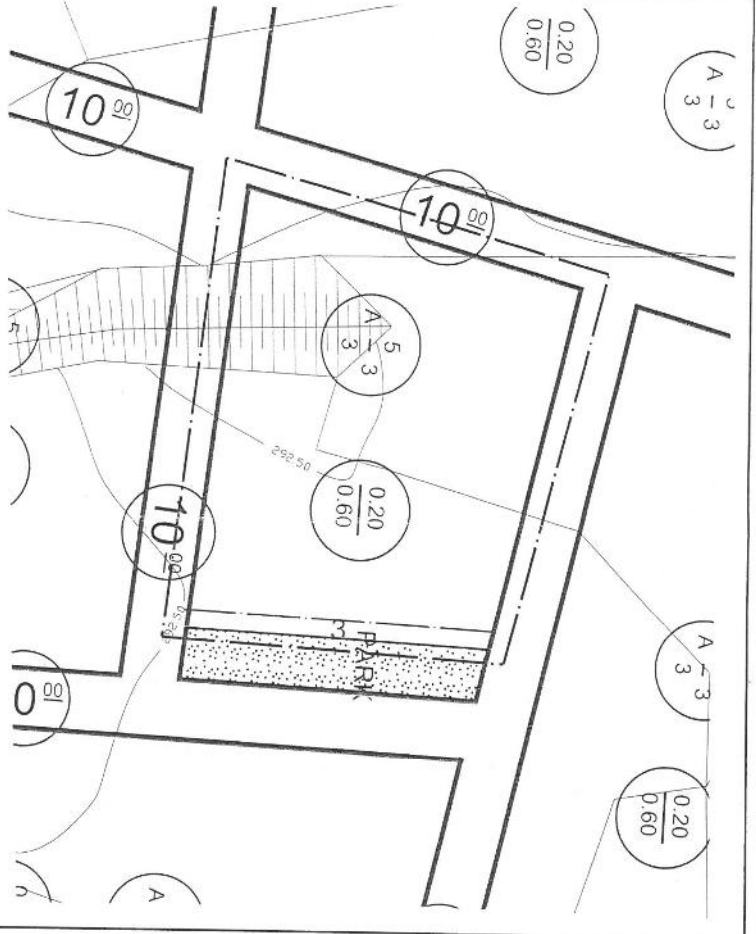
ANTALYA-DÖŞEMEALTI-YEŞİLBAYIR  
UYGULAMA İMAR PLANI DEĞİŞİKLİĞİ  
ADA/PARSEL NO:1353, 1354, 1357 ADALAR VE PARK ALANI  
PAFTA NO:025-A-03-C-1-B, 025-A-03-C-1-C, 025-A-03-C-2-D

MEVCUT PLAN



1353, 1357 VE 1357 ADALARIN BULUNDUĞU DOĞUDEN TÜRKİYE ELEKTRİK İLETİM AŞ. YE AİT 3 ADLİ ENERJİ İLETİM HATTININ GEÇMESİ VE ADALARDA TÜRKİYE ELEKTRİK İLETİM AŞ. LERİNE İRİFAK HAKKI ŞERHİNİN BULUNMASI ADALARA BU SEBEBTEN ÇAP VE HİSSELERİNDEKİ AYRI RİNGDÜZİYETİN GİDERİLMESİ AMAÇLI PLAN DEĞİŞİKLİĞİ

ÖLÇEK: 1/1000  
ÖNERİ PLAN



LEJAND

- PLAN DEĞİŞİKLİĞİ ONAMA SINIRI
- YAPI YAKLAŞMA SINIRI
- ENERJİ NAKİL HATTI KORUMA KUŞAĞI
- KONUT ALANI
- PARK
- KAMULAŞTIRILMIŞ PİLON YERİ

PLAN NOTU

1- PLANIN AMANINDA, TÜRKİYE ELEKTRİK İLETİM A.Ş. GENEL MÜDÜRLÜĞÜ 19. BÖLGE MÜDÜRLÜĞÜNÜN 19.09.2018 TARİH VE 370723 SAYILI YAZISI İLHAKLARI GEÇERLİ OLAN 1/1000 ÖLÇEKTEKİ UYGULAMA İMAR PLANI DEĞİŞİKLİĞİNDE BELİRTİLEN MESALELERE GÖRE UYGULAMA YAPILMASINI TEMİNEN ENERJİ İLETİM HATTININ GEÇTİĞİ ALANDAKİ İRİFAK KORDONU BOYUNCA TEAŞ GÖRÜŞÜ ALINMADAN İMAR UYGULAMASI YAPILMAYACAKTIR.

2- ENERJİ İLETİM HATTININ İSABET EĞEN ALANDA VE İMAR PARSELLERİNDE YAPILMASI İLE İLGİLİ TÜM FİZİKSEL VE TEKNİK ŞARTLARIN GENEL MÜDÜRLÜĞÜNÜN GÖRÜŞÜ ALINMADAN İŞLENMİYELİDİR. ÇIĞLIK VE ELEKTRİK İLETİM HATTI AKIM TESİSİNİN YÖNETMELİĞİNDE HİKİMİ ERE GÖRE UYGULAMA YAPILACAKTIR.

# ANTALYA-DÖŞEMEALTI-YEŞİLBAYIR 1353, 1354, 1357 ADALAR VE PARK ALANI UYGULAMA İMAR PLANI DEĞİŞİKLİĞİ PLAN AÇIKLAMA RAPORU

## 1.PLANLAMA ALANININ GENEL TANIMI

Antalya İli, Döşemealtı İlçesi, Yeşilbayır Mahallesi sınırları içerisinde O25-a-03-c-1-b, O25-a-03-c-1-c, O25-a-03-c-2-d Uygulama İmar Plan paftalarına giren 1353, 1354, 1357 Adalar ve Park Alanında 1/1000 ölçekli Uygulama İmar Plan Değişikliği hazırlanmıştır.

Planlama alanı Döşemealtı Belediye sınırları içerisinde ilçenin güneyinde , Antalya-Korkuteli kavşağının yaklaşık 2km kuzeydoğusunda, Döşemealtı Belediyesinin yaklaşık 7 km güneydoğusunda, Akdeniz Caddesinin (Burdur-Antalya Karayolunun) yaklaşık 1.5 km doğusunda kalmaktadır.



Şekil 1. Hava Fotoğrafi

## 2.PLANLAMANNIN AMAÇ VE KAPSAMI

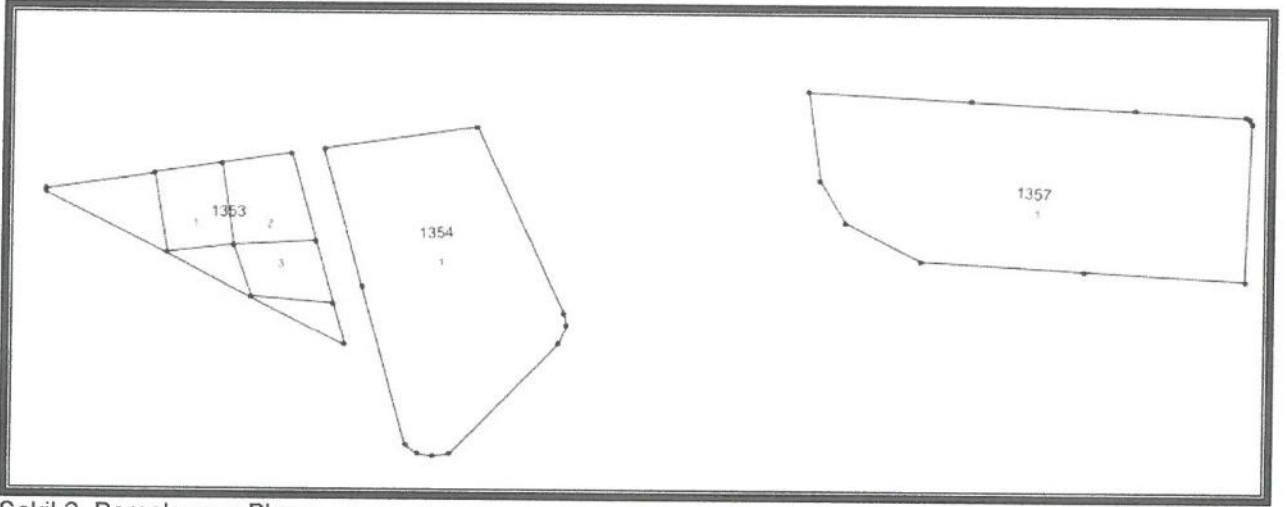
Döşemealtı İlçesi hızla büyümektedir. Antalya iline yakınlığı, çevre yollarının yapılması ile ulaşım kolaylığı vs. bunun en büyük sebeplerindedir. Plan çalışması yapılan alanın onaylı imar planları bulunmaktadır. Plan çalışması yapılan alan ilçenin güneyinde il merkezine yakın konumunda olup yeni yapılaşmanın yoğun

  
1

olduğu bölgedir. Plan tadilatına konu 1353, 1357 ve 1357 adaların bulunduğu bölgeden Türkiye Elektrik İletim AŞ 'ye ait 3 adet enerji iletim hattı geçmektedir. Bu iletim hatlarına ait adalarda Türkiye Elektrik İletim AŞ lehine irtifak hakkı şerhi bulunmakta olup, bu sebepten parsellere çap verilememekte ve yapı yapılamamaktadır. Parsel sahiplerinin mağduriyetleri söz konusudur. İmar adalarında iletim hattından dolayı mağduriyetin giderilmesi amacıyla plan değişikliği hazırlanmıştır.

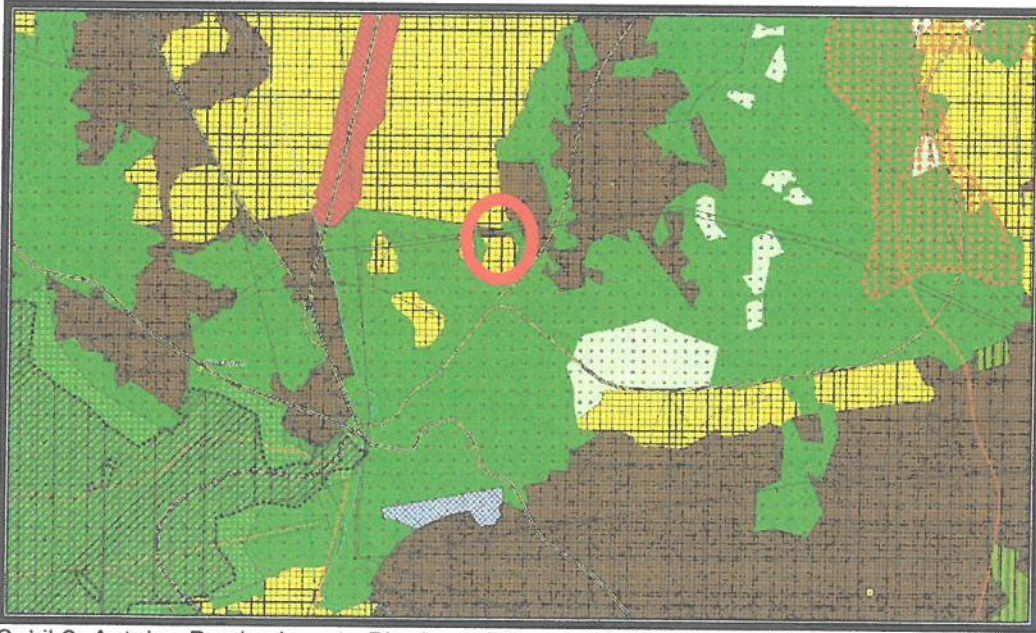
### 3. BUGÜNKÜ ARAZİ KULLANIMI, KADASTRAL DURUM VE MEVCUT PLAN KARARLARI

Plan çalışması yapılan 1353 ada 1 parsel 511 m<sup>2</sup>, 1353 ada 3 parsel 430 m<sup>2</sup>, 1353 ada 4 parsel 507 m<sup>2</sup>, 1354 ada 1 parsel 4536 m<sup>2</sup>, 1357 ada 1 parsel 6342 m<sup>2</sup> olup parsellerin mülkiyeti vatandaşa aittir. Parsellerin İmar uygulaması bulunmakta olup, parseller boştur. Parsellerde Türkiye Elektrik İletim AŞ lehine irtifak hakkı şerhi bulunmaktadır.



Şekil 2. Parselasyon Planı

Parsel Çevre ve Orman Bakanlığınca onaylı Antalya-Burdur-Isparta Planlama Bölgesi 1/100000 ölçekli Çevre Düzeni Planı kapsamında Kentsel Gelişme Alanında kalmaktadır.



Şekil 3. Antalya-Burdur-Isparta Planlama Bölgesi 1/100000 ölçekli Çevre Düzeni Planı

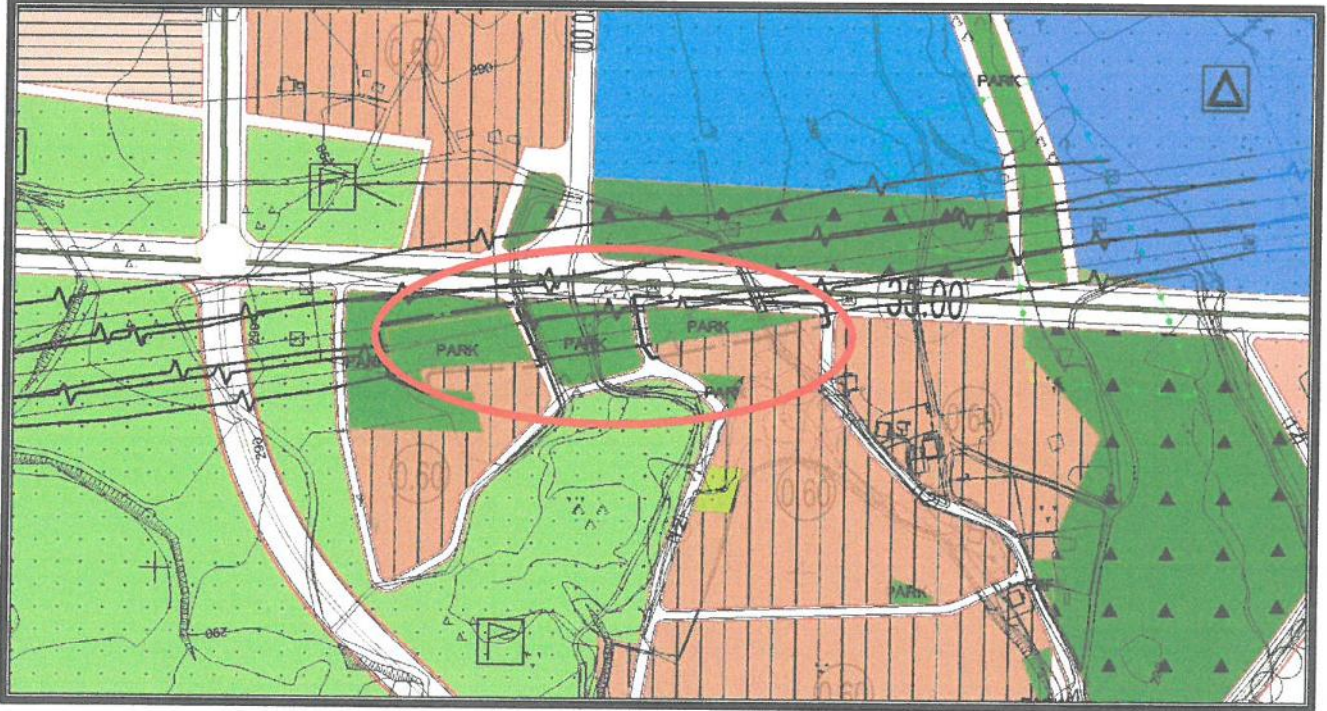
  
2

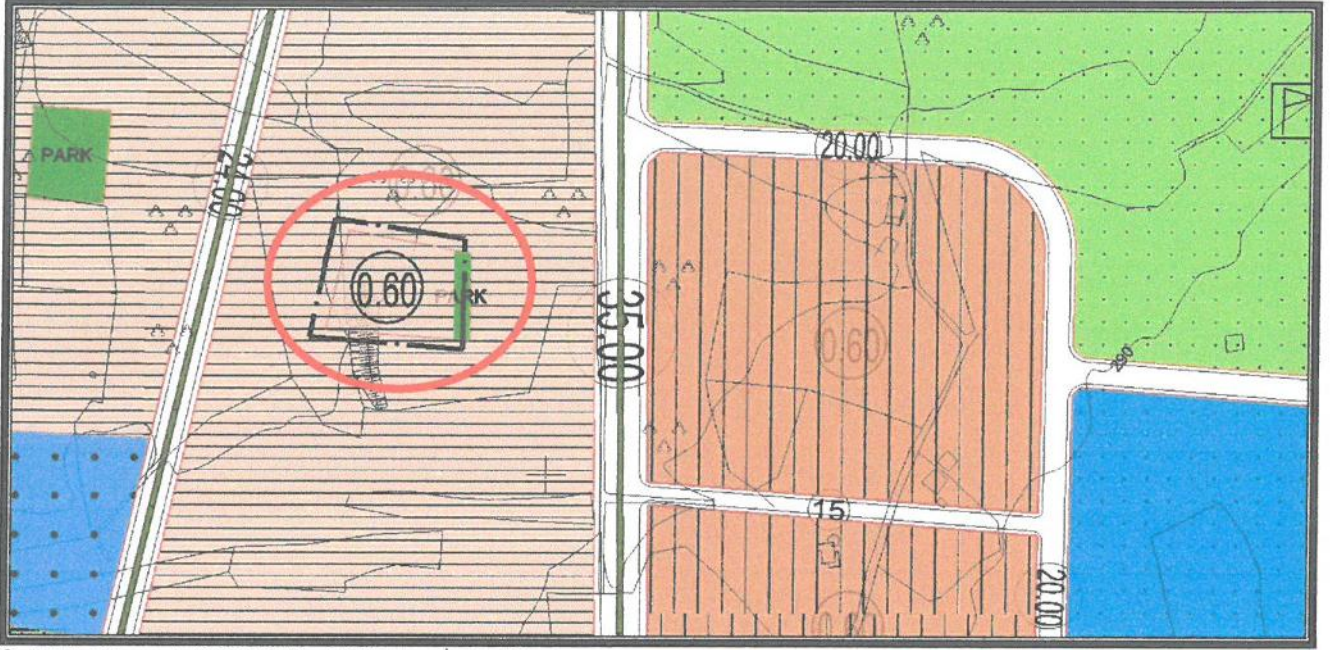
Parsel Antalya Büyükşehir Belediyesi Meclisince onaylı Aksu-Döşemealtı-Kepez-Muratpaşa-Konyaaltı-Serik ilçeleri 1/25000 ölçekli Nazım İmar Planı kapsamında Gelişme Konut Alanında kalmaktadır.



Şekil 4. Aksu-Döşemealtı-Kepez-Muratpaşa-Konyaaltı-Serik ilçeleri 1/25000 ölçekli Nazım İmar Planı

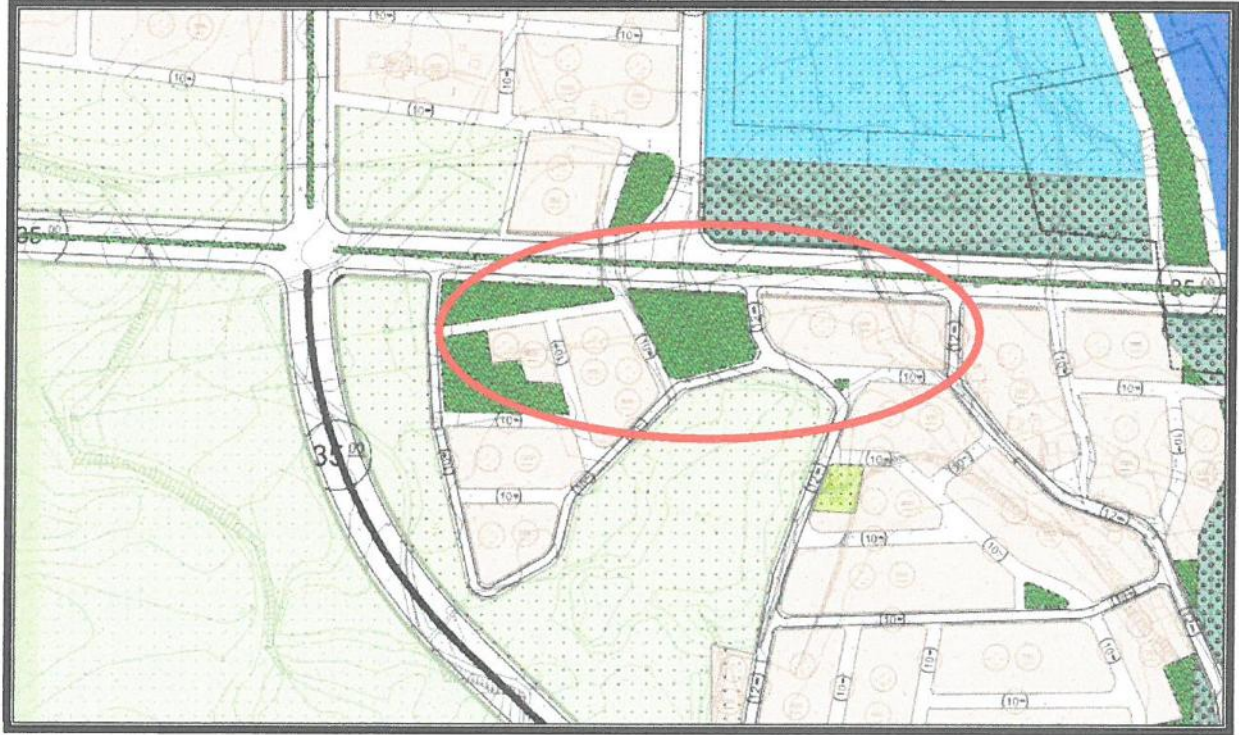
Plan çalışması yapılan alana ait mağduriyetin giderilmesi amaçlı 1/5000 ölçekli Nazım İmar Planı Değişikliği Antalya Büyükşehir Belediyesi Meclisinin 12.06.2019 tarihli meclis toplantısında onaylanmıştır. Onaylanan Nazım İmar Planında 1353 Ada 1, 4, 5 parsellerin bulunduğu alan enerji iletim hattının altında kalması sebebi ile park alanı olarak planlanmıştır. 1354 Ve 1357 Adaların bulunduğu alanda da enerji iletim hattının altına isabet eden alanlar park alanı olarak planlanmıştır. Bu bölgede önerilen park alanı kadar alan, kuzeyde bulunan park alanından orta yoğunluklu gelişme konut alanına dönüştürülmüştür



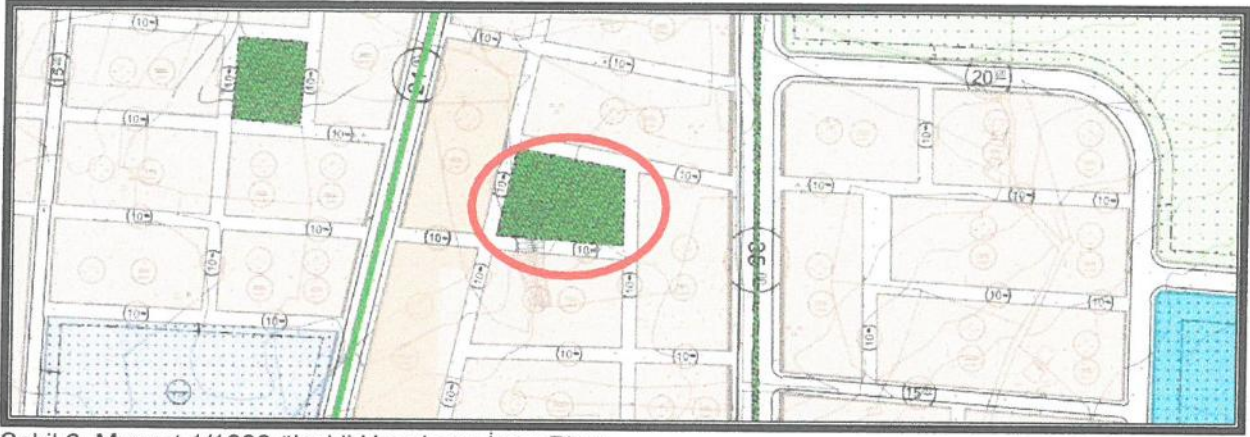


Şekil 5. Mevcut 1/5000 ölçekli Nazım İmar Planı

Mevcut Uygulama İmar Planında 1353, 1354, 1357 Adalar 0.20/0.60 emsalli, ayrıklı nizam 3 kat yapılaşma koşullu Konut Alanı tanımlı alanda kalmaktadır. İmar adalarının üzerinden Türkiye Elektrik İletim AŞ 'ye ait 3 adet enerji iletim hattı geçmektedir. Fakat enerji iletim hattı imar planlarına işlenmemiştir. İmar adalarının Kuzeyinden 35.00 metrelik taşıt yolu geçmektedir. Planlama alanının kuzeyi ise park tanımlı alanda kalmaktadır.





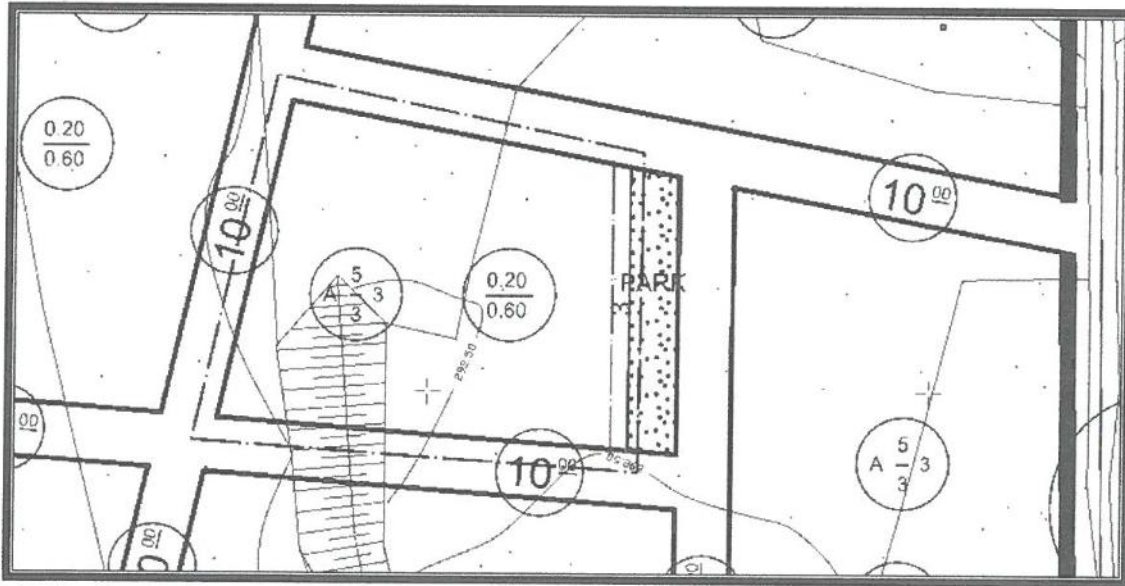



Şekil 6. Mevcut 1/1000 ölçekli Uygulama İmar Planı

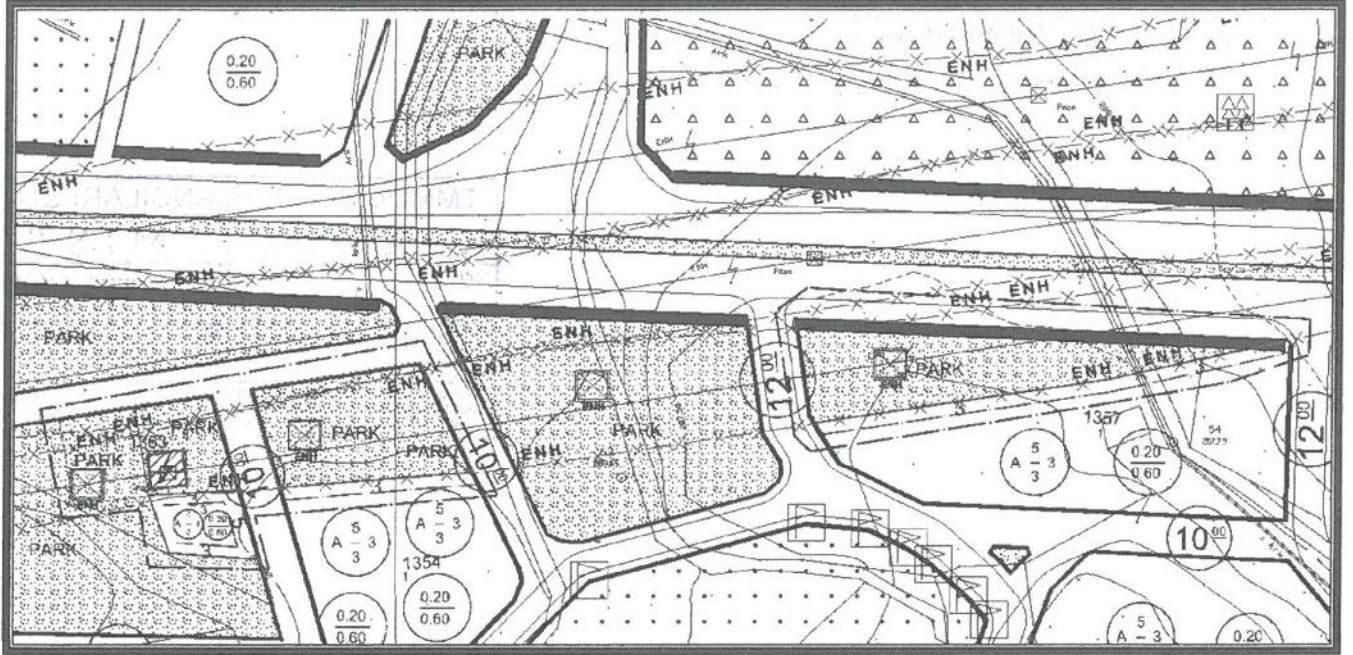
#### 4. PLANLAMA KARARLARI

Öneri planda 1353, 1354, 1357 Adaların üzerinden geçen Türkiye Elektrik İletim AŞ'ye ait 3 adet enerji iletim hattı imar planlarına işlenmiştir. Mevcut Uygulama İmar Planında Konut Alanında kalan 1353 Ada 1, 4 parsellerin bulunduğu alan öneri imar planında enerji iletim hattının altında kalması sebebi ile park alanı olarak planlanmıştır. 1354 Ve 1357 Adaların bulunduğu alanda da enerji iletim hattının altına isabet eden alanlar öneri imar planında park alanı olarak planlanmıştır. 1353 Ada 5 Parselde Türkiye Elektrik İletim AŞ'ye ait enerji iletim hattının pylon yeri bulunmakta olup, bu alan Türkiye Elektrik İletim AŞ tarafından kamulaştırılmıştır. Bu sebeple bu alan önerilen imar planında Kamulaştırılmış Pylon Alanı olarak planlanmıştır. Bu bölgede önerilen park alanı kadar alan, kuzeyde bulunan park alanından 0.20/0.60 yapılaşma koşullu konut alanına dönüştürülmüştür

Önerilen imar planında alan dengelemesi yapılmış olup emsal ve yapılaşma koşulları korunmuştur. Önerilen imar planı ile İmar adalarında iletim hattından dolayı mağduriyet giderilmiş, iletim hattı imar planlarına işlenmiştir. Ayrıca kamulaştırmadan dolayı doğacak olan devlet zararı ortadan kaldırılmıştır. Önerilen imar planında kamu yararı söz konusudur.



  
5




Şekil 7. Öneri Uygulama İmar Planı Örneği

## 5. PLAN NOTU

1-PLANLAMA ALANINDA TÜRKİYE ELEKTRİK İLETİM A.Ş. GENEL MÜDÜRLÜĞÜ 19. BÖLGE MÜDÜRLÜĞÜNÜN 19.09.2018 TARİH VE 378733 SAYILI YAZISI HÜKÜMLERİ GEÇERLİ OLUP ELEKTRİK KUVVETLİ AKIM TESİSLERİ YÖNETMELİĞİNDE BELİRTİLEN MESAFELERE GÖRE UYGULAMA YAPILMASINI TEMİNEN ENERJİ İLETİM HATTININ GEÇTİĞİ ALANDAKİ İRTİFAK KORİDORU BOYUNCA TEİAŞ GÖRÜŞÜ ALINMADAN İMAR UYGULAMASI YAPILMAYACAKTIR.

2-ENERJİ İLETİM HATTINA İSABET EDEN ALANDA VE İMAR PARSELLERİNDE YAPILAŞMA İLE İLGİLİ TÜM FAALİYETLERDE TEİAŞ GENEL MÜDÜRLÜĞÜ'NÜN GÖRÜŞÜ ALINMADAN İŞLEM YAPILMAYACAK OLUP, ELEKTRİK KUVVETLİ AKIM TESİSLERİ YÖNETMELİĞİNDEKİ HÜKÜMLERE GÖRE UYGULAMA YAPILACAKTIR.

  
6

Merkez

ANTALYA BÜYÜKŞEHİR BELEDİYESİ	
Kayı Yapan Birim	Yazı İşleri Şube Müdürlüğü
Evrak Kayıt No	1006
Kayı Tarih	3.1.2020

SAYIN ;

**ANTALYA BÜYÜKŞEHİR BELEDİYE BAŞKANIMIZ  
MUHİTTİN BÖCEK**

Döşemealtı ilçesi Yeşilbayır mahallemizin 1259-1260-1262-1263 nolu ada/parsel önünde bulunan park alanımızın imar planında konut alanı olarak güncelleneceği bilgisini üzülerək öğrenmiş bulunuyoruz.

**Bizler;** yıllardır emlak vergilerimizi düzenli olarak ödeyen, Döşemealtı ilçemizin sakinleri olarak bu bölgede yaşamayı planlayan kişileriz.

**Bizler;** yerlerimizi alırken hem yaşam alanı hemde ileride çocuklarımıza kalacak bir yeşil miras olarak gördüğümüz bu park için maddi olarak da fazla ücret ödeyen kişileriz.

**Bizler;** yüksek gerilim altında yerleri bulunan komşularımızın da mağdur olmamasını isteriz, ancak verilecek hakların daha önce bizlere park olarak sunulan hakların geri alınarak yapılmasından dolayı mutsuz olan kişileriz.

Belediyemizin imar planlarında yapacağı değişiklik esnasında tüm vatandaşlarını düşündüğünü biliyoruz. Bu sebeple tüm bölge halkının dikkate alınmasını ve küçük parkımızın bizlere bırakılmasını, doğa dostu olduğunu bildiğimiz başkanımızdan talep eder, başarılarınızın devamını dileriz

Saygılarımızla;

ADI SOYADI	T.C. KİMLİK NO	İMZA
Mesut Simbit	13021608292	
Süleyman Çoşun	25363200034	
Nasuh Arsal	15188723184	
Mehmet Ali Karday	25432078236	
Hülya Oktar	17731453326	
Ayfer Cet	13626523824	
Mukaddes Güler	45222842340	
Lanuran ÇANKAYA	11046622610	
(Ayşe Onolan	36022062450	
(Süleyman Sipahi	25432415376	