




ANTALYA BÜYÜKŞEHİR BELEDİYESİ
İMAR VE BAYINDIRLIK KOMİSYONU RAPORU

Tarih:13.07.2020

BİRİM	İMAR VE ŞEHİRCİLİK DAİRESİ BAŞKANLIĞI
TALEP SAHİBİ	KEPEZ BELEDİYESİ
MECLİS TOPLANTISININ TARİHİ VE GÜNDEM MADDESİ	Büyükşehir Belediye Meclisinin 10.07.2020 tarihli toplantısında gündemin 189. maddesinde görüşülerek İmar ve Bayındırlık Komisyonuna havale edilmiştir.
TALEP KONUSU	Kepez Belediye Meclisinin 03.07.2020 tarih ve 128 sayılı kararı ile uygun bulunan, Kepez Mahallesi sınırları içerisinde yer alan 28124 ada 2 parselin bir kısmı ile ormandan tahsisli alanda planlanan Hastane Alanına yönelik Plan Notu Eklenmesine ilişkin 1/1000 ölçekli Uygulama İmar Planı Değişikliği.
KOMİSYON RAPORU:	Kepez Belediye Meclisinin 03.07.2020 tarih ve 128 sayılı kararı ile uygun bulunan, Kepez Mahallesi sınırları içerisinde yer alan 28124 ada 2 parselin bir kısmı ile ormandan tahsisli alanda planlanan Hastane Alanına yönelik Plan Notu Eklenmesine ilişkin 1/1000 ölçekli Uygulama İmar Planı Değişikliği Komisyonumuzca incelenmiş, 3.1. Plan Notunun "Nato Akaryakit Boru Hattı Kamulaştırma Sınırının Sağından ve Solundan 2,5 m. İçerisinde İnşaat Yapılamaz ve Ruhsat Verilemez." olarak değiştirilmesi kaydıyla değiştirilerek uygun olduğu görüşüne varılmıştır. Komisyon Raporu imza altına alınarak, Meclisin takdirine sunulmuştur.



Mehmet HACIARİFOĞLU
İmar Kom. Başkanı



Erkan DEMİR
İmar Kom. Üyesi


Sıdika GÖKYAR KIZILCA
İmar Kom. Üyesi


Enver BARIŞ
İmar Kom. Üyesi


Ali ÇETİN
İmar Kom. Üyesi


Mehmet Ali KIRIŞ
İmar Kom. Üyesi


Hasan Cumhur GÖNCÜ
İmar Kom. Üyesi


Barış BULUT
İmar Kom. Üyesi


Adem ER
İmar Kom. Üyesi



T.C.
KEPEZ BELEDİYESİ
MECLİS KARARI

Toplantı Yılı	2020		
Toplantı Ayı	07 / TEMMUZ		
Toplantı Tarihi ve Günü	03-07-2020 / Cuma		
İlgili Müdürlük	KENTSEL TASARIM MÜDÜRLÜĞÜ	Karar No	128
Evrakın Özü	Plan Notu	Karar Tarihi	03-07-2020

İmar Komisyonu Raporunda:

Kepez Belediyesi İmar Komisyonu, Kepez Belediye Binası İmar Komisyonu Toplantı Salonunda toplanmış ve aşağıdaki konu görüşülerek karara bağlanmıştır:

Kepez Belediye Meclisinin 02.07.2020 tarihli Belediye Meclis Toplantısında İmar Komisyonuna havale edilmiş olan, Kepez İlçesi, Kepez Mahallesi 28124 ada 2 parselin bir kısmı ile ormandan tahsisli alanda planlanan Hastane alanına ilişkin Antalya İl Sağlık Müdürlüğü'nün 25/03/2020 tarih ve E.1603 sayılı yazısı ile Akaryakıt İkmal ve NATO POL Tesisleri İşletme Başkanlığı Antalya İşletme Müdürlüğü'nün 17.03.2020 tarih ve 10829 sayılı yazısına istinaden 1/1000 ölçekli uygulama imar planına plan notu eklenmesi konusu komisyonumuzca incelenmiş, konunun uygun olduğu kanaatine varılmıştır.

Komisyon Üyeleri: Murat MENZİLCİOĞLU, Nejat ATEŞ, Ali Baki SARICA, Halil YURTSEVER ve Veli YILMAZ uygun imzalı olup,

Yapılan müzakereler sonucunda **İmar Komisyonu** raporu doğrultusunda konu oylamaya sunulmuştur.

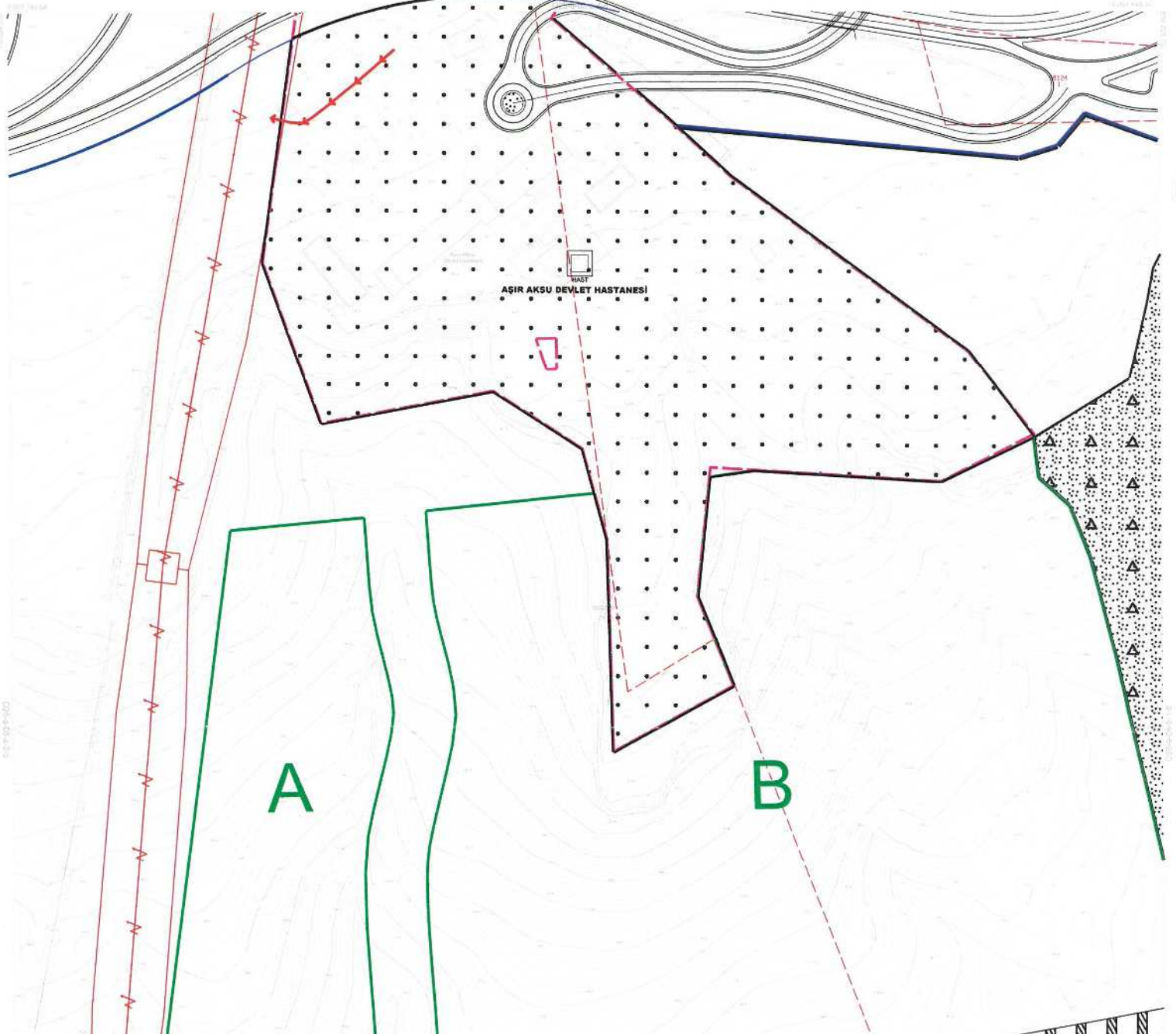
K A R A R :

5393 Sayılı Belediye Kanununun 18. maddesinin (u) bendindeki "**İmar planlarına uygun şekilde hazırlanmış belediye imar programlarını görüşerek kabul etmek Belediye Meclisinin görev ve yetkilerindedir.**" hükmüne istinaden; Kepez İlçesi Kepez Mahallesi 28124 ada 2 parselin bir kısmı ile ormandan tahsisli alanda planlanan Hastane alanına ilişkin Antalya İl Sağlık Müdürlüğü'nün 25/03/2020 tarih ve E.1603 sayılı yazısı ile Akaryakıt İkmal ve NATO POL Tesisleri İşletme Başkanlığı Antalya İşletme Müdürlüğü'nün 17.03.2020 tarih ve 10829 sayılı yazısına istinaden, 1/1000 ölçekli uygulama imar planına plan notunun eklenmesine ve konunun **İmar Komisyonundan** geldiği şekli ile uygun bulunduğuna **oy birliği** ile karar verildi.

Hakan TÜTÜNCÜ
Kepez Belediye Başkanı

Fatma TUTAN
Divan Katibi

Mekin Arslan BAŞAK
Divan Katibi



AŞIR AKSU DEVLET HASTANESİ

A

B



ANTALYA İLİ, KEPEZ İLÇESİ, KEPEZ MAHALLESİ
28124 ADA 2 NOLU PARSELİN BİR KISMI İLE ORMANDAN
TAHSİSLİ ALANDA AŞIR AKSU DEVLET HASTANESİ ALANI
1/1000 ÖLÇEKLİ UYGULAMA İMAR PLANI DEĞİŞİKLİĞİ

— UYGULAMA İMAR PLANI DEĞİŞİKLİĞİ ONAMA SINIRI
- - - TAHSİS SINIRI

HASTANE
AKARYAKIT BORU HATTI

PLAN NOTLARI:

1. JEOLÖJİK JEOTEKNİK ETÜD RAPORU ONAYLANMADAN RUHSAT VERİLEMEZ.
2. HASTANE ALANINDA YAPILACAK YAPILARDA, YAPI YAKLAŞMA SINIRI ARANMAZ.
3. NATO BORU HATTI:
3.1. NATO AKARYAKIT BORU HATTI KAMULAŞTIRMA SINIRI OLAN 2.5 METRE SAĞI VE 2.5 METRE SOLUNDA HER NE ŞEKİLDE OLURSA OLSUN İNŞAAT YAPILMAZ VE RUHSAT VERİLMEZ.
3.2. KAMULAŞTIRMA SINIRI İÇİNE BAĞ BAHÇE TESIS EDİLEMEZ.
3.3. KAMULAŞTIRMA SINIRI YOL OLARAK KULLANILAMAZ VE BORU HATTINI KAT EDER VAZİYETTE YOL GEÇİRİLEMEZ. ANCAK ZORUNLU GEÇİŞLERDE T.C. MİLLİ SAVUNMA BAKANLIĞI ANTALYA BATI BÖLGE 1. İŞLETME MÜDÜRLÜĞÜNDEN MÜSAADE İSTENİLEREK VERİLECEK OLAN YOL GEÇİŞ TİP PROJESİ UYGULANACAKTIR.
4. BU PLAN KAPSAMINDA 3194 SAYILI İMAR KANUNU İLE İLGİLİ YÖNETMELİK HÜKÜMLERİ GEÇERLİDİR.

1000

(Signature)



T.C.

ANTALYA KEPEZ BELEDİYESİ

**ANTALYA İLİ, KEPEZ İLÇESİ, KEPEZ MAHALLESİ, 28124
ADA 2 NOLU PARSELİN BİR KISMI İLE ORMANDAN
TAHSİSLİ ALANDA AŞIR AKSU DEVLET HASTANESİ
ALANI 1/1000 ÖLÇEKLİ UYGULAMA İMAR PLANI
DEĞİŞİKLİĞİ PLAN AÇIKLAMA RAPORU**

**ÇALIŞMA GURUBU
BURAK GÜNAYDIN - ŞEHİR PLANCISI
TALYA UTKU - ŞEHİR PLANCISI
BERRİN VURAL - ŞEHİR PLANCISI
MEHTAP ÇELİK - ŞEHİR PLANCISI
ELİF BÜŞRA UYGUN – ŞEHİR PLANCISI**

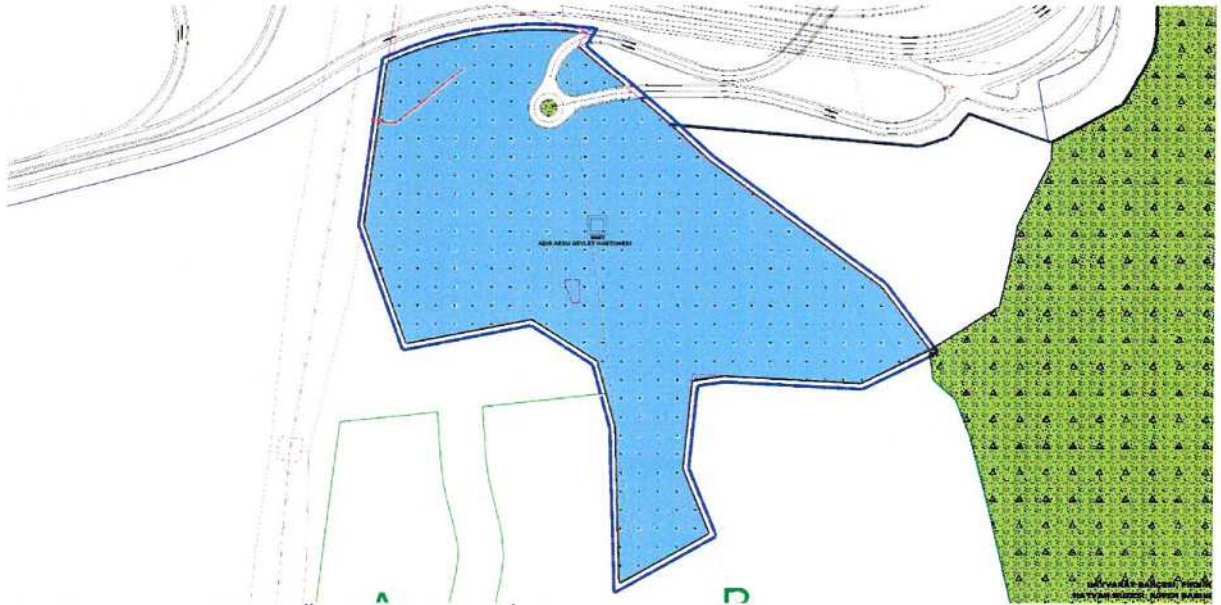
2020

**T.C.
ANTALYA KEPEZ BELEDİYESİ
TEOMANPAŞA MAH. YEŞİLIRMAK CAD. NO:1
TEL: 0 242 310 58 58 FAX: 0 242 339 01 83
<http://www.kepez-bld.gov.tr/>**

İmar planı değişikliğine konu alan; Antalya İli, Kepez İlçesi, Kepez Mahallesi, O25-A-08-B-1-A nolu 1/1000 ölçekli uygulama imar planı paftasında, 28124 ada 2 nolu parselin kuzeybatı kesimi ile ormandan 3925 no ile tahsisli Antalya - Burdur Karayolunun Korkuteli yol ayrımı ile bu kavşağın güneybatısında yer alan hastane alanını kapsamaktadır (Bkz: Resim 1 ve 2).



Resim 1: Uydu Fotoğrafı (2013)



Resim 2: Mevcut 1/1000 Ölçekli Uygulama İmar Planı

Plan değişikliğine konu alanda halihazırda Aşır Aksu Devlet Hastanesi yer almakta olup; Antalya Valiliği, İl Sağlık Müdürlüğünce ormandan tahsisli alan içerisinde "20 Yataklı AMATEM Ve 15 Yataklı ÇEMATEM" yapılmak ve

ruhsatlandırılmak istenmektedir. Ancak ruhsatlandırma işleminin yapılabilmesi için vaziyet planındaki mevcut hastane yapılarından artan alanlarda yeni yapılacak binaların yapılacağı alanların kısıtlı olması nedeniyle yapı yaklaşma sınırlarının Nato Petrol Boru Hattı ile ilgili olan kısmında; Antalya İl Sağlık Müdürlüğüne Milli Savunma Bakanlığından alınan uygun görüşü ile değişiklik yapılması gerekmektedir. Bu nedenle tarafımızca 1/1000 ölçekli uygulama imar planı değişikliği önerisi hazırlanmıştır. Buna göre; "NATO AKARYAKIT BORU HATTI KAMULAŞTIRMA SINIRI OLAN 5 METRE SAĞI VE 5 METRE SOLUNDA HER NE ŞEKİLDE OLURSA OLSUN İNŞAAT YAPILMAZ VE RUHSAT VERİLMEZ." şeklindeki plan notu: "NATO AKARYAKIT BORU HATTI KAMULAŞTIRMA SINIRI OLAN 2.5 METRE SAĞI VE 2.5 METRE SOLUNDA HER NE ŞEKİLDE OLURSA OLSUN İNŞAAT YAPILMAZ VE RUHSAT VERİLMEZ." olarak değiştirilerek plan notları yeniden düzenlenmiştir (Bkz: Resim 3).

PLAN NOTLARI:

- 1. JEOLJİK-JEOTEKNİK ETÜT RAPORU ONAYLANMADAN RUHSAT VERİLEMEZ.**
- 2. HASTANE ALANINDA YAPILACAK YAPILARDA, YAPI YAKLAŞMA SINIRI ARANMAZ.**
- 3. NATO BORU HATTI:**
 - 3.1. NATO AKARYAKIT BORU HATTI KAMULAŞTIRMA SINIRI OLAN 2.5 METRE SAĞI VE 2.5 METRE SOLUNDA HER NE ŞEKİLDE OLURSA OLSUN İNŞAAT YAPILMAZ VE RUHSAT VERİLMEZ.**
 - 3.2. KAMULAŞTIRMA SINIRI İÇİNE BAĞ BAHÇE TESİS EDİLEMEZ.**
 - 3.3. KAMULAŞTIRMA SINIRI YOL OLARAK KULLANILAMAZ VE BORU HATTINI KAT EDER VAZİYETTE YOL GEÇİRİLEMEZ. ANCAK ZORUNLU GEÇİŞLERDE T.C. MİLLİ SAVUNMA BAKANLIĞI ANTALYA BATI BÖLGE 1. İŞLETME MÜDÜRLÜĞÜNDEN MÜSAADE İSTENİLEREK VERİLECEK OLAN YOL GEÇİŞ TİP PROJESİ UYGULANACAKTIR.**
- 4. BU PLAN KAPSAMINDA 3194 SAYILI İMAR KANUNU İLE İLGİLİ YÖNETMELİK HÜKÜMLERİ GEÇERLİDİR.**



T.C.
ANTALYA VALİLİĞİ
İl Sağlık Müdürlüğü

Sayı : 34215625-752.01.02
Konu : Santral Mahallesi 28124 Ada 2
Parsel İmar Planı Tadilatı Hk.

ANTALYA KEPEZ BELEDİYE BAŞKANLIĞINA

İlgi : a) 17/02/2020 tarihli ve 34215625-752.01.02-855 sayılı yazı.
b) 11/03/2020 tarihli ve 12394646-E.20491 sayılı yazı.

İlimiz, Kepez İlçesi, Santral Mahallesinde yer alan Devlet Ormanına ait 737.797,97 m²'lik 28124 ada, 02 sayılı parselin 62.425,86 m² 'lik kısmına Bakanlığımız adına tescilli "20 Yataklı AMATEM ve 15 Yataklı ÇEMATEM İnşaatı Yapım İşi" kapsamında Ek1'de yer alan Bina ve NATO Boru Hattı Aplikasyon Krokisinde görüldüğü üzere ÇEMATEM binası inşaatı Blokları ile NATO Boru Hattı arasındaki mesafenin 250cm'ya kadar yaklaşmış bulunduğu anlaşılmıştır.

ÇEMATEM Binası inşaatının güneyine daha fazla uzaklaştırılması olanağı olmadığından, bu alanda Aşur Aksu Hastanesi yerleşkesi bulunduğu, bu hastanenin aktif olarak hizmet verdiği ve inşaatın mevcut hastaneye daha fazla yaklaşması halinde ambulans/hasta giriş/çıkış sirkülasyonunu tıkayacağından NATO Boru Hattından daha fazla uzaklaştırılmamaktadır. Söz konusu alanda inşaatın uygulanabileceği en uygun yer yine aynı alan olması durumu da dikkate alınarak ilgi (a) yazımız ile yazı ile NATO'dan görüş istenmiştir.

Kepez Belediyesinde yapılacak plan tadilatına ve yapı ruhsat alınmasına esas olmak üzere MSB Akaryakıt İkmal ve NATO POL Tesisleri İşletme Başkanlığı Antalya İşletme Müdürlüğünden alınan mevcut durumun uygunluğuna dair ilgi (b) görüş yazısı ekte sunulmaktadır.

İlgi (b) görüş yazısı çerçevesinde söz konusu taşınmaza ait NATO Boru Hattı yaklaşma mesafesinde dair plan notu revizyonu ve planı tadilatı yapılması hususunda;

Gereğini bilgilerinize rica ederim.

e-imzalıdır.
Dr. Ünal HÜLÜR
Vali a.
İl Sağlık Müdürü

Ekler:

Ek 1 - İlgi (a) ve (b) yazı ve ekleri (10 sayfa)

Ek 2 - Bina ve NATO Boru Hattı Aplikasyonu CD'si(1 Adet)



Gelen Belge Kayıt

00114984602

T.C.
MILLÎ SAVUNMA BAKANLIĞI
Akaryakıt İkmal ve NATO POL Tesisleri İşletme Başkanlığı
Antalya İşletme Müdürlüğü

Sayı : 69404333-201.06-E.20491

11.03.2020

Konu : Boru Hattı Güzergahı (Amatem)

ANTALYA İL SAĞLIK MÜDÜRLÜĞÜNE

- İlgi : a) 17.02.2020 tarihli ve 34215625-752.01.02.E-855 sayılı yazınız.
b) 27.02.2020 tarihli ve 69404333-201.06-E.17056 sayılı yazımız.
c) Batı Bölge Müdürlüğü (İşletme Bakım ve İnşaat Emlak Şube Müdürlüğü)'nün
10.03.2020 tarihli ve 69404333-201.06-E.20076 sayılı yazısı.

Antalya İli, Kepez İlçesi, Santral Mahallesinde yer alan Devlet Ormanına ait 737.797,97 metrekaarelik 28124 ada 2 parsel numaralı taşınmazın, 62.425,86 metrekaarelik kısmına Sağlık Bakanlığı tarafından hastane binası yapıldığı, bina ile NATO boru hattı arasındaki mesafenin 2.5 metreye kadar yaklaştığı,

Hastane Binası İnşaatının güneyine daha fazla uzaklaştırılması olanağının bulunmadığı, bu alanda Aşur Aksu Hastanesi Yerleşkesi bulunduğu, bu hastanenin aktif olarak hizmet verdiği ve inşaatın mevcut hastaneye daha fazla yaklaşması halinde ambulans/hasta giriş çıkışından dolayı tıkanmalar yaşanacağından dolayı NATO Boru Hattından daha fazla mesafe uzaklaşamadığı,

Kepez Belediyesince yapılacak plan tadilatına, yapı ruhsat alınmasına esas olmak üzere bahse konu bina ve NATO Akaryakıt Boru Hattı mevcut aplikasyon krokisinde gösterilen 2.5 metreye kadar yaklaşma mesafesinde inşaatın yapılmasının uygunluğu hakkında Antalya İl Sağlık Müdürlüğünce görüş istendiği ilgi yazı (a) ile bildirilmiştir. İşletme Müdürlüğümüzce ilgi (b) yazımız ile Eskişehir Batı Bölge Müdürlüğümüzden teknik personel görevlendirilmesi istenilmiş olup, Bölge Müdürlüğümüzce görevlendirilen Harita Mühendisi personel ile yerinde inceleme yapılmıştır.

Bu kapsamda yerinde yapılan inceleme sonucu;

- a) Bölgede 10" Antalya Havaalanına devam etmekte olan NATO boru hattının bulunduğu,
b) Yapılan ölçümler sonucu boru hattı ile hastane binasının arasındaki mesafenin 2.5 metreye kadar düştüğü,
c) Hastane binası ile boru hattı arasında 1,5 metre mesafe boşluk oluştuğu ve bunun da boru hattına tehlike oluşturduğu tespit edilmiştir.

Antalya İl Sağlık Müdürlüğü ile yapılan görüşmeler sonucu; bina ile boru hattı arasındaki mesafenin doldurulabileceği, boru hattının hastane binasının arka bahçe kısmında kaldığı, bu alanın koruma altına alınarak herhangi bir kazı vb. çalışmaların yapılmayacağı bildirilmiştir.

Doğru ve Gerçek:
Elektronik İmzalıdır
Türker KARLIK
Bilgisayar İşletmeni

Sonuç olarak, Antalya İl Sağlık Müdürlüğünce bina ile boru hattı arasındaki boşluğun doldurulması ve boru hattının koruma altına alınması şartıyla, boru hattımıza 2,5 metre mesafede olan inşaatın bir sakıncası bulunmamaktadır.

Arz / rica ederim.

 e-imzalıdır

Oğuzhan BOZDEMİR
İşletme Müdürü V.

Dağıtım:

Gereği:

Antalya İl Sağlık Müdürlüğüne

Bilgi:

ANTALYA MEYDAN İKMAL ŞEFLİĞİNE

Türker KARLIK
Bilgisayar İşletmeni
Doğrulama Kodu
Elektronik İmzalıdır

Not: 5070 sayılı elektronik imza kanunu gereği bu belge elektronik imza ile imzalanmıştır.

Evrak Doğrulama Kodu: PYDSA WOU CYACIA WKARS Evrak Takip Adresi: Doğrulama için e-posta adresi:
ANTALYA İŞLETME MÜDÜRLÜĞÜ
PK.79 07070 SARISU MEVKİİ - ANTALYA
Tel-Fax: (0 242) 259 22 55

Bilgi için İsmet YÜKSEL
Mühendis
Telefon No:(242) 255 22 59-31023



T.C.
ANTALYA VALİLİĞİ
İl Sağlık Müdürlüğü

ANTALYA İL SAĞLIK MÜDÜRLÜĞÜ - ANTALYA İDARİ
HİZMETLER BİRİMİ
17/02/2020 17:02 - 34215625 - 752.01.02 - E.855



00112731288

Sayı : 34215625-752.01.02
Konu : NATO Boru Hattı Yapı Yaklaşması
Görüş Sorulması Hk.

T.C. MSB ANT Antalya İşletme Müdürlüğü'ne
(Sarısu Mah. 112 Sok. No:7 Konyaaltı/ANTALYA)

İlgi : MSB Lojistik Genel Müdürlüğü İzmir İnşaat Emlak Bölge Başkanlığının
18.03.2019 tarih ve 34703502-420.03-E.148791-815 sayılı yazısı.

İlimiz, Kepez İlçesi, Santral Mahallesi'nde yer alan Devlet Ormanına ait 737.797,97 m²'lik 28124 ada, 02 sayılı parselin 62.425,86 m² 'lik kısmına Bakanlığımız adına tescilli "20 Yataklı AMATEM ve 15 Yataklı ÇEMATEM İnşaatı Yapım İş'i" kapsamında Ek1'de yer alan Bina ve NATO Boru Hattı Aplikasyon Krokisinde görüldüğü üzere ÇEMATEM binası inşaatı Blokları ile NATO Boru Hattı arasındaki mesafenin 250cm'ya kadar yaklaşmış bulunduğu anlaşılmıştır.

(Ek-2) uygulama vaziyet planında da görüldüğü üzere ÇEMATEM Binası inşaatının güneyine daha fazla uzaklaştırılması olanağı olmadığı, bu alanda Aşur Aksu Hastanesi yerleşkesi bulunduğu, bu hastanenin aktif olarak hizmet verdiği ve inşaatın mevcut hastaneye daha fazla yaklaşılması halinde ambulans/hasta giriş/çıkış sirkülasyonunu tıkayacağından NATO Boru Hattından daha fazla uzaklaştırılmamaktadır. Söz konusu alanda inşaatın uygulanabileceği en uygun yer yine aynı alan olması durumu da dikkate alınarak, Kepez Belediyesinde yapılacak plan tadilatına, yapı ruhsat alınmasına esas olmak üzere (Ek-3) ilgi yazı gereği söz konusu inşaatı ait (Ek-1) Bina ve NATO Boru Hattı mevcut Aplikasyon Krokisinde gösterilen 250cm'ye kadar yaklaşma mesafesinde inşaatın yapılmasında uygunluğu hakkında görüşünüzün bildirilmesi hususunda;

Gereğini bilgilerinize arz ederim.

e-imzalıdır.
Dr. Ünal HÜLÜR
İl Sağlık Müdürü

Ek:

Ek1- Bina ve NATO Boru Hattı Aplikasyonu + CD'si (1 sayfa)

Ek2-Revize (Uygulama)Vaziyet Planı ve CD'si (1 Pafta)

Ek3- İlgi Yazı ve ekleri (4 sayfa)



T.C.
MİLLÎ SAVUNMA BAKANLIĞI
Akaryakıt İkmal ve NATO POL Tesisleri İşletme Başkanlığı
Antalya İşletme Müdürlüğü

ANTALYA İL SAĞLIK MÜDÜRLÜĞÜ - ANTALYA İL
SAĞLIK MÜDÜRLÜĞÜ EVRAK BİRİMİ - 01.04.2019 14:17 -
12394646-000-10791



Gelen Belge Kayıt

00090630730

Sayı : 69404333-201.06-E.24694

27.03.2019

Konu : Geçiş Müsaadesi

ANTALYA İL SAĞLIK MÜDÜRLÜĞÜNE

İlgi : a) Antalya İl Sağlık Müdürlüğü'nün 11.01.2019 tarihli ve 12394646-14 sayılı yazısı.
b) İzmir İnşaat Emlak Bölge Başkanlığı'nın 18.03.2019 tarihli ve 34703502-420.03-E.148791-815 sayılı yazısı.

1. Antalya İli, Kepez İlçesi, Santral Mahallesi, 28124 ada 2 parsel üzerinde inşaatına başlanan 20 Yataklı Amatem ve 15 Yataklı Çematem Binalarıyla ilgili olarak, Çematem Binası temel kazısı esnasında sızıntı algılama sistemi uyarısınca kazı çalışmalarının Nato Boru Hattına 1.5 metre mesafeye kadar yaklaştığı, bu nedenle bina yapımının ötelenerek inşaata devam edildiği, Aynı iş kapsamında Nato Boru Hattına yakın olduğu düşünülen istinat duvarı ve altyapı imalatları aşamasında herhangi bir kazaya sebebiyet vermemek için 28124 ada 2.parsel üzerinden geçen Nato Boru Hattının yerinde güzergah tespitinin yapılıp, sayısal olarak güzergah hattı ve koordinat bilgilerinin belirlenmesi gerektiği, bu konuda gerekli çalışmanın yapılması ilgi a ile istenmiştir.

2. MSB İzmir İnşaat Emlak Bölge Başkanlığından talep edilen Teknik Personelin ve tarafların katılımı ile 07 Şubat 2019 tarihinde yerinde yapılan inceleme yapılmıştır.

3. Yapımı devam etmekte olan 20 Yataklı AMATEM+15 Yataklı ÇEMATEM hastane inşaatları işi kapsamında yapımı gerçekleştirilecek istinat duvarı ve altyapı inşaatlarının Antalya Korkuteli Kavşağı 3 Yollu Vana Çukurundan, Antalya Hava Meydan İkmal Şefliğine giden 10 " çapındaki NATO Akaryakıt Boru Hattına yaklaştığı, söz konusu NATO Boru Hattı güzergahının tam tespitine yönelik arazide dedektör ve harita mühendisi eşliğinde tekrar tespit yapılması ve sonrasında çalışmalara devam edilmesi gerektiği tespit edilmiştir.

4. Antalya Valiliği İl Sağlık Müdürlüğü tarafından, MSB ANT Batı Bölge Antalya İşletme Müdürlüğü eşliğinde arazide dedektör ile tespit edilen boru hattı güzergahı üzerinde yaptırılan topografik çalışma sonucunda boru hattının koordinat bilgileri MSB İzmir İnşaat Emlak Bölge Başkanlığına gönderildiği ilgi b ile bildirilmiştir.

5. MSB İnşaat Emlak ve NATO Gv. Yat. D. Bşk.lığının emri gereği İnşaat çalışmalarının MSB ANT Batı Bölge Antalya İşletme Müdürlüğü Antalya Meydan İkmal Şefliği personeli ve MSB İzmir İnşaat Emlak Bölge Başkanlığı personeli gözetiminde gerçekleştirilmesi, NATO Akaryakıt

Boru Hattının 5 metre sağı ve 5 metre solu içinde makinalı kazı yapılmaması ve NATO Akaryakıt Boru Hattına 5 metre yaklaşılması şartıyla imalat çalışmalarında bir sakınca olmadığı bildirilmiştir.

6. İnşaat faaliyetleri esnasında NATO Akaryakıt Boru Hattına ve 3ncü şahıslara verilecek her türlü hasar ile akaryakıt kayıpları ve onarım masraflarından doğacak her türlü sorumluluğun Antalya Valiliği İl Sağlık Müdürlüğü ve işi yapacak olan ilgili yüklenici firmalara ait olacağına bilinmesi, EK ' de gönderilen Teknik Görüş Tutanağı ve NATO Boru Hattı koordinat bilgilerinin dikkate alınarak imalatların gerçekleştirilmesini, gerekli çalışmaların tamamlanmasını müteakip işin teknik detaylarına uygun olarak bitirildiğinin MSB ANT Batı Bölge Antalya İşletme Müdürlüğü, MSB İzmir İnşaat Emlak Bölge Başkanlığı ve Antalya İl Sağlık Müdürlüğü yetkililerince tutanak altına alınması gerekmektedir.

Arz ve rica ederim.

 e-imzalıdır

Özgür PEKİNCE
İşletme Müdürü V.

Ek : İlgili yazı ve ekleri (5 sayfa)

Dağıtım:

Gereği:

Antalya İl Sağlık Müdürlüğüne

Bilgi:

ANTALYA MEYDAN İKMAL ŞEFLİĞİNE



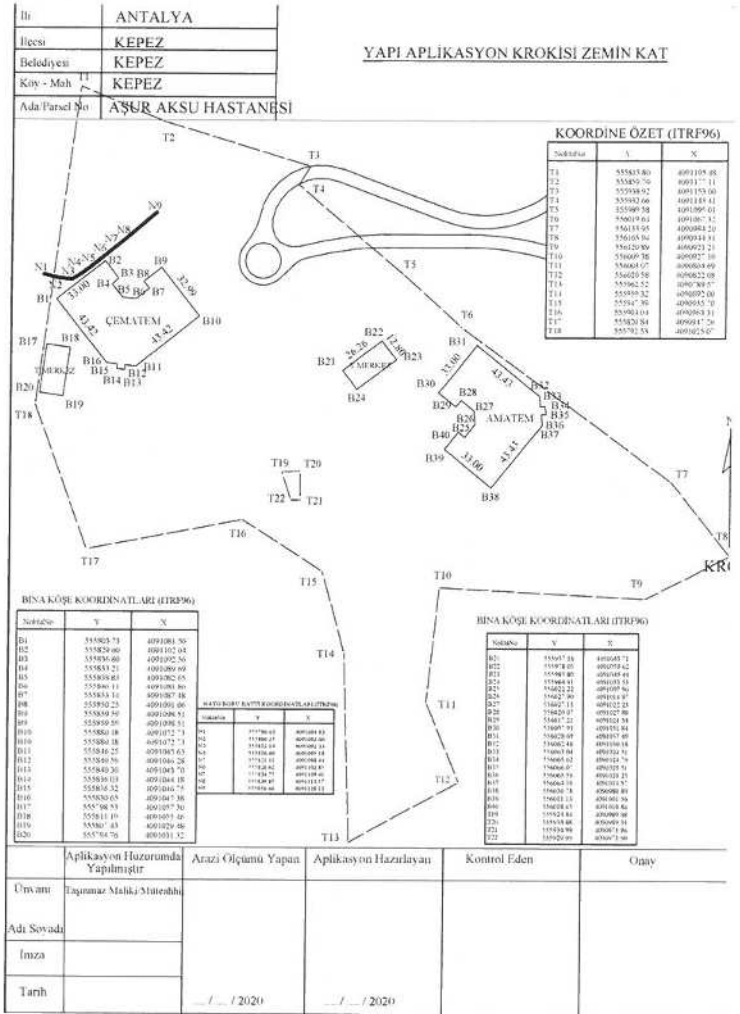
Not: 5070 sayılı elektronik imza kanunu gereği bu belge elektronik imza ile imzalanmıştır.

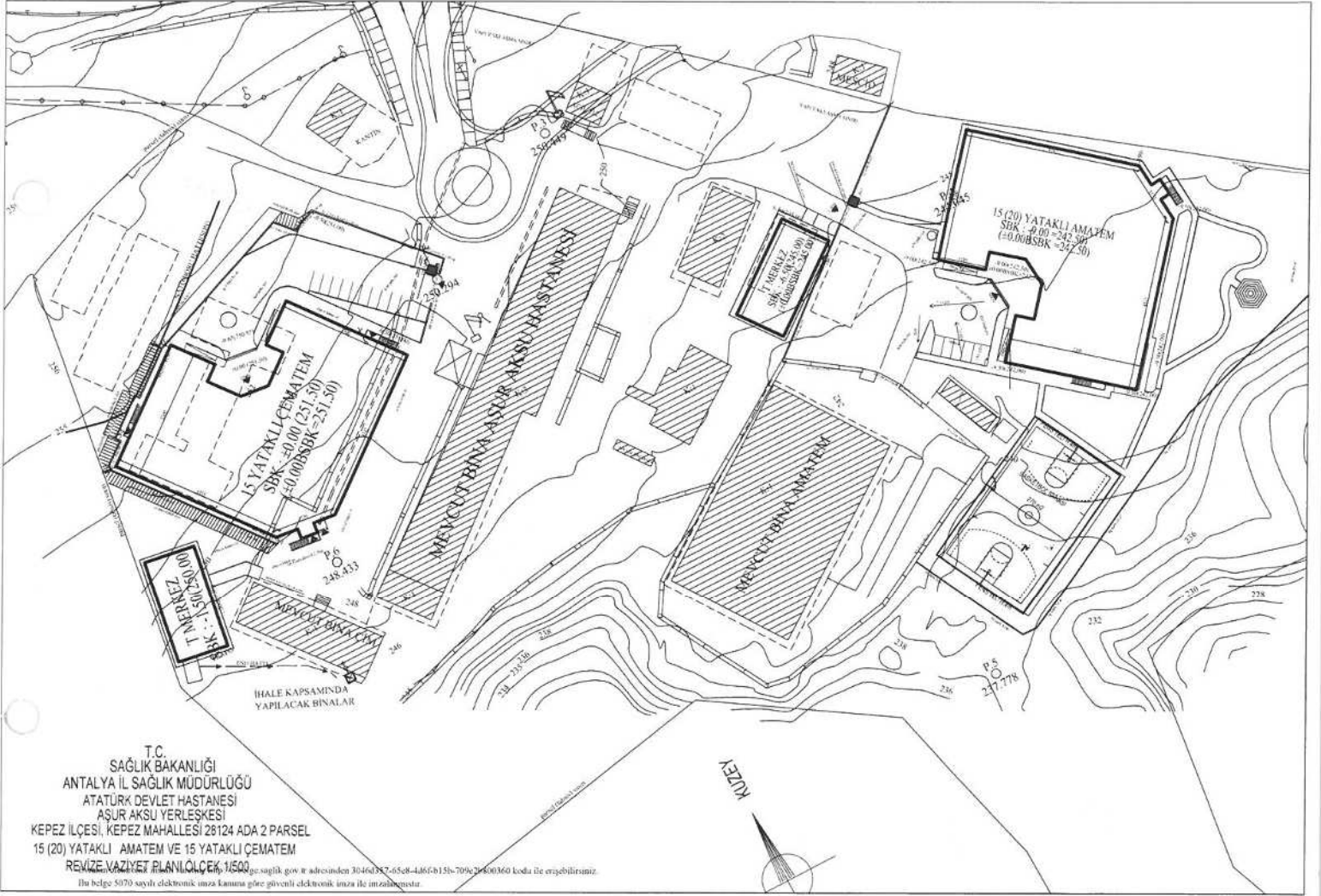
Evrak Doğrulama Kodu : PLYVKQTTGZMJXIBGIRQM Evrak Takip Adresi: Doğrulama için e-posta adresi:
ANTALYA İŞLETME MÜDÜRLÜĞÜ
PK:79 07070 SARISU MEVKİİ - ANTALYA
Tel-Fax: (0 242) 259 22 55

Bilgi için: Oğuzhan BOZDEMİR
Mühendis

Evrakın elektronik imzalı suretine <http://e-belge.saglik.gov.tr> adresinden 3046d357-65e8-4d6f-b15b-709e2b800360 kodu ile erişebilirsiniz.
Bu belge 5070 sayılı elektronik imza kanuna göre güvenli elektronik imza ile imzalanmıştır.

PARSEL		YAPI	
İli	ANTALYA	Yapı Sahibi	
İlçesi	KEPEZ	Yapı Adedi	
Mahallesi	KEPEZ	Kat Adedi	
Ada/Parsel No	AŞUR AKSU HASTANESİ	Yapı Tabanı Alanı	
Yüzölçümü	... m ²	Yapı Bodrum Alanı	
Pafpa No	...	Yapı Toplam İny. Alanı	
Yapı Uygulama Proje Müellifi		Şirket Bilgileri / İmza - Kaşe / Şirket Logo	
Adı Soyadı			
Unvan			
Oda Sicil No			
Büro Tescil Bölgesi			
Büro Tescil Yenilene Tarihi			
KEPEZ BELEDİYESİ VİZE İŞLEMLERİ			
ONAYI		SUBAŞMAN KOTU TUTANAĞI ONAYI	
YAPI DENETİM ONAYI		ONAYLAR KEPEZ BELEDİYESİ ONAYI	
Evrakın elektronik imzalı suretine http://o-belge.saglik.gov.tr adresinden 3046d357-6568-4d61-615b-709c28800360 kodu ile erişebilirsiniz. Bu belge 5070 sayılı elektronik imza kanununa göre güvenli elektronik imza ile imzalanmıştır.			





T.C.
 SAĞLIK BAKANLIĞI
 ANTALYA İL SAĞLIK MÜDÜRLÜĞÜ
 ATATÜRK DEVLET HASTANESİ
 AŞUR AKSU YERLEŞKESİ
 KEPEZ İLÇESİ, KEPEZ MAHALLESİ 28124 ADA 2 PARSEL
 15 (20) YATAKLI AMAPEM VE 15 YATAKLI ÇEMATEM
 REVİZE VAZİYET PLANI LÖLÇEK 1:500

Proje: sağlık.gov.tr adresinden 30.06.2022-05:28:44.66.115b-709e2400360 kodu ile erişilebiliriz.
 Bu belge 5070 sayılı elektronik imza Kanuna göre güvenli elektronik imza ile imzalanmıştır.